







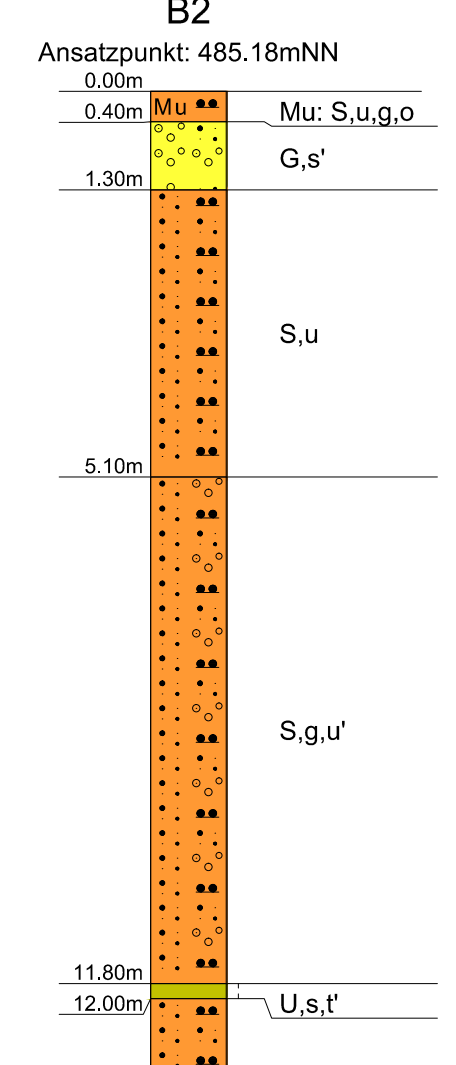
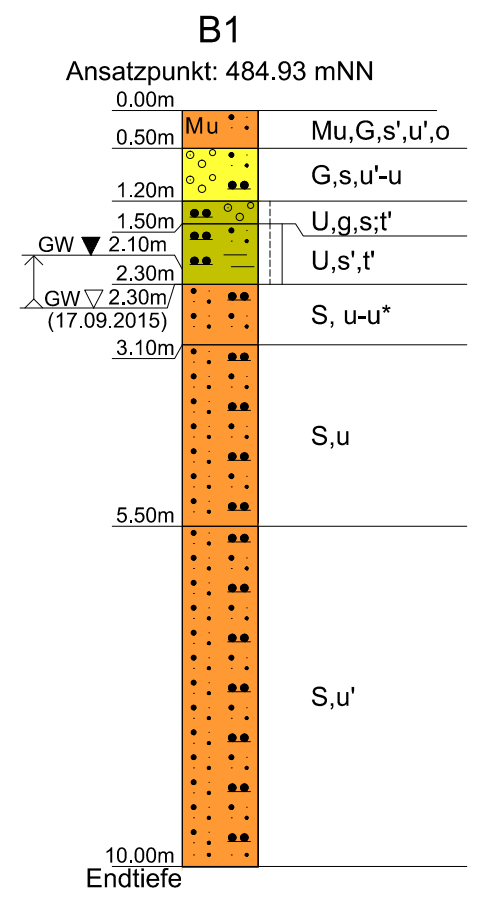
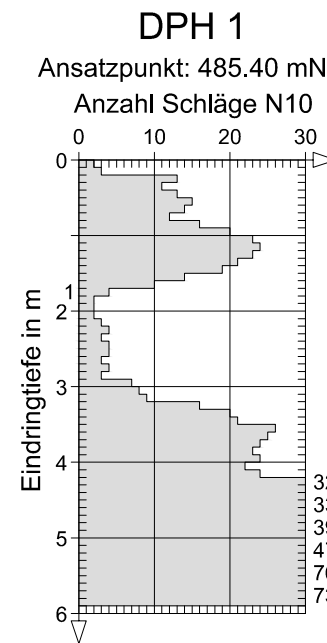
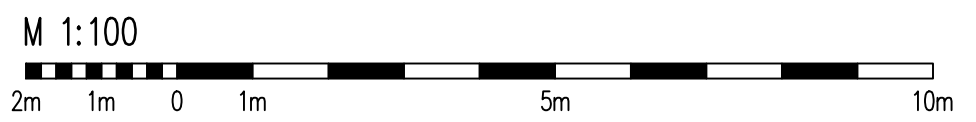
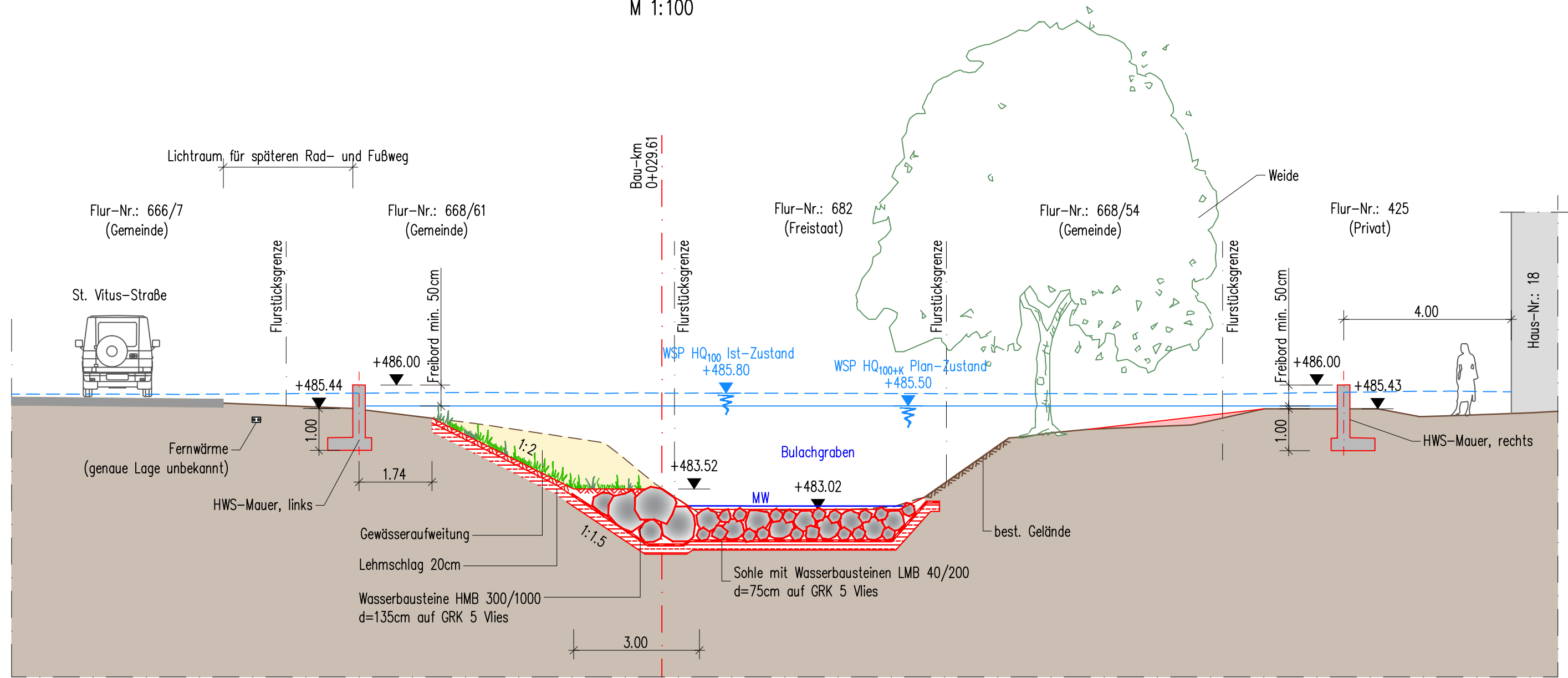


- Legende**
-  Wasserspiegel HQ_{100+Klima} = 51.75 m³/s, (Maisach) Plan-Zustand
 -  Wasserspiegel HQ₁₀₀ = 45 m³/s, (Maisach) Ist-Zustand
 -  Mittelwasserstand Bulachgraben
 -  Planung
 -  Auftrag
 -  Abtrag
 -  HWS-Mauer
 -  Asphalt

Querprofil 5
M 1:100



Index	Name	Datum
e		
d		
c		
b		
a		

Phase: Entwurfsplanung	
Vorhaben: Hochwasserschutz Günding Maisach, Gewässer II. Ordnung	Anlage: 2.6
Vorhabensträger: Freistaat Bayern	Plan-Nr.: QP-05
Landkreis: Dachau	Schutzvermerk/Dateiname:
Gemeinde: Bergkirchen	
Vorhabenskennzeichen: GSh 174 113 0002	
Maßstab: 1:100	Querschnitt 5 Bau-km 0+588.36
	Ausgabe vom
	Ersatz für
	Ursprung

EDR GmbH Dillwächterstraße 5, 80686 München, Tel. (089) 54 71 12-0, Fax (089) 54 71 12-50			
28.05.2018 Datum	<i>Knud Kramer</i> Dipl.-Ing. Knud Kramer Entwurfsverfasser	28.05.2018 Datum	<i>Christian Leeb</i> Christian Leeb Ltd. BD Vorhabensträger
	entw. 30.09.2015 Kramer		gez. 30.09.2015 Stolz
	gepr. 30.09.2015 Penn		