







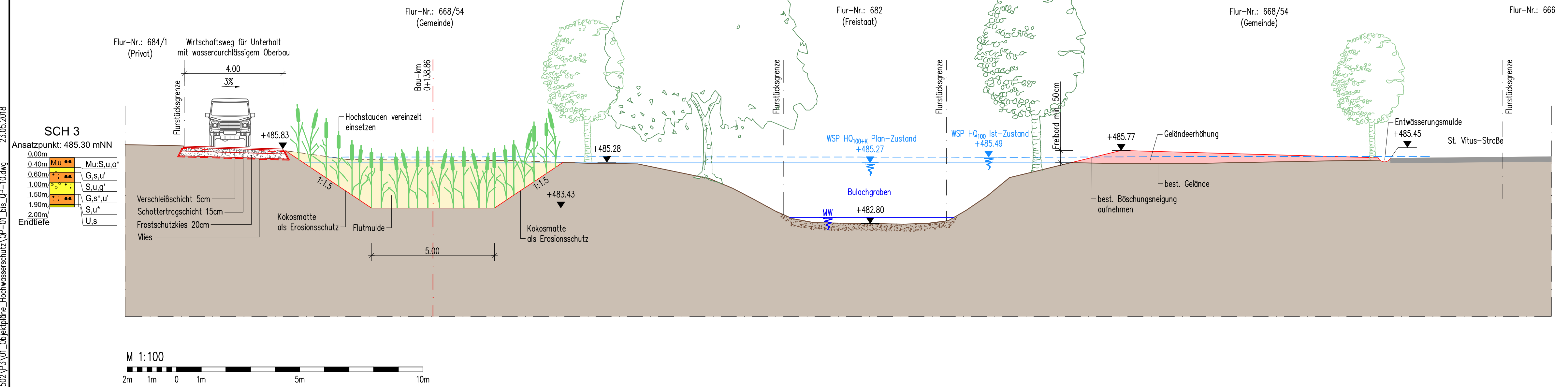


- Legende**
-  Wasserspiegel HQ<sub>100+Klima</sub> = 51.75 m³/s, (Maisach) Plan-Zustand
  -  Wasserspiegel HQ<sub>100</sub> = 45 m³/s, (Maisach) Ist-Zustand
  -  Mittelwasserstand Bulachgraben
  -  Planung
  -  Auftrag
  -  Abtrag
  -  Schotterweg
  -  Asphalt

**Querprofil 6**  
M 1:100

K:\E21502\3\01\_Objekte\plane\_Hochwasserschutz\QP-01\_bis\_QP-10.dwg 23.05.2018



e			
d			
c			
b			
a			
Index	Name	Datum	

Phase: Entwurfsplanung	
Vorhaben: Hochwasserschutz Günding Maisach, Gewässer II. Ordnung	Anlage: 2.7
Vorhabensträger: Freistaat Bayern	Plan-Nr.: QP-06
Landkreis: Dachau	Schutzvermerk/Dateiname:
Gemeinde: Bergkirchen	
Vorhabenskennzeichen: GSh 174 113 0002	
Maßstab: 1:100	Querschnitt 6
	Bau-km 0+479.12
Ausgabe vom	
Ersatz für	
Ursprung	

EDR GmbH			
Dillwächterstraße 5, 80686 München, Tel. (089) 54 71 12-0, Fax (089) 54 71 12-50			
Entwurfsverfasser			
28.05.2018	<i>Knud Kramer</i> Dipl.-Ing. Knud Kramer	28.05.2018	<i>Christian Leeb</i> Christian Leeb Ltd. BD
Datum	Entwurfsverfasser	Datum	Vorhabensträger
entw.	30.09.2015	Kramer	
gez.	30.09.2015	Stolz	
gepr.	30.09.2015	Penn	

