





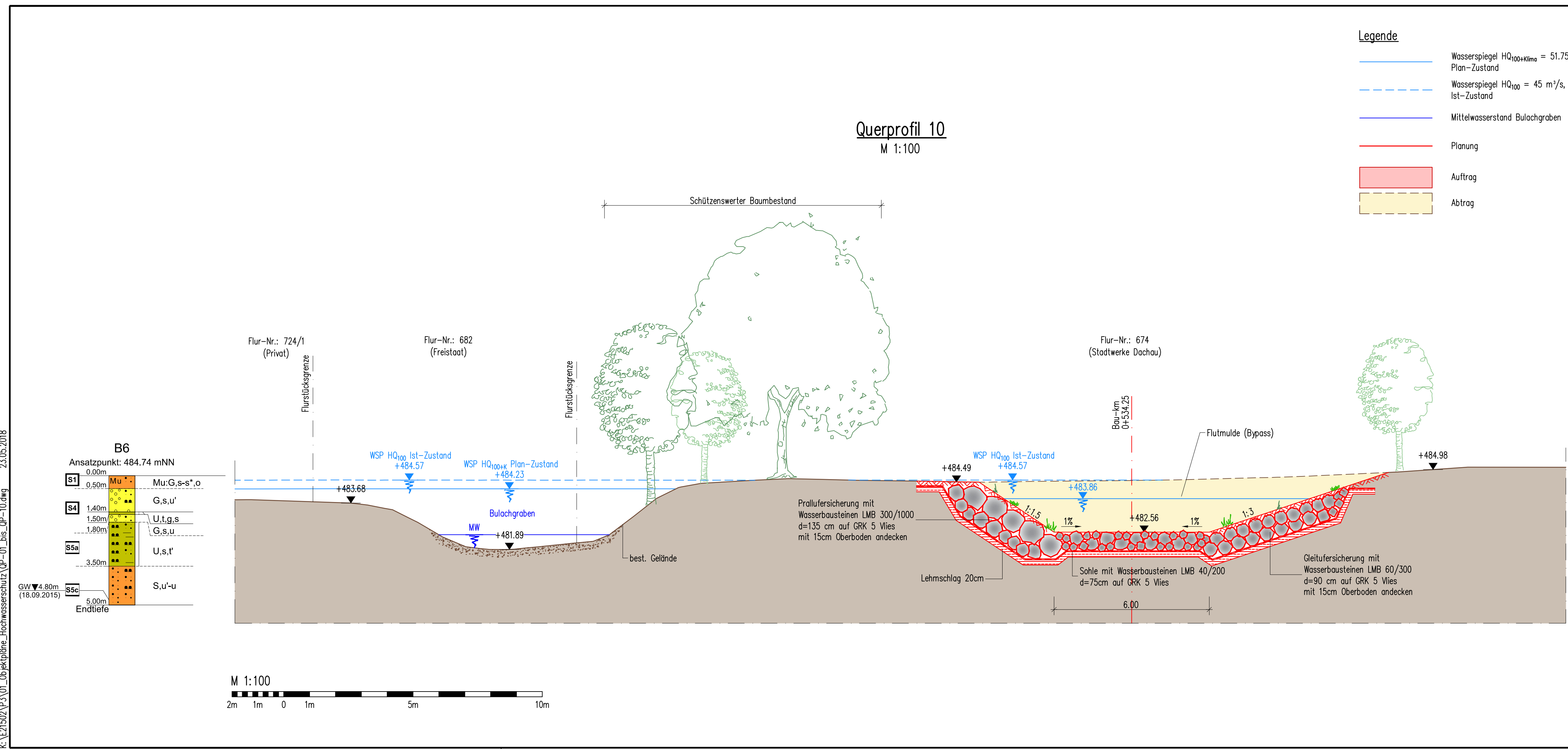


Legende

-  Wasserspiegel HQ_{100+Klima} = 51.75 m³/s, (Maisach) Plan-Zustand
-  Wasserspiegel HQ₁₀₀ = 45 m³/s, (Maisach) Ist-Zustand
-  Mittelwasserstand Bulachgraben
-  Planung
-  Auftrag
-  Abtrag

Querprofil 10
M 1:100



e			
d			
c			
b			
a			
Index	Name	Datum	

Phase: Entwurfsplanung		Anlage: 2.11	
Vorhaben: Hochwasserschutz Günding Maisach, Gewässer II. Ordnung		Plan-Nr.: QP-10	
Vorhabensträger: Freistaat Bayern		Schutzvermerk/Dateiname:	
Landkreis: Dachau		Ausgabe vom:	
Gemeinde: Bergkirchen		Ersatz für:	
Vorhabenskennzeichen: GSh 174 113 0002		Ursprung:	
Maßstab: 1:100		Querschnitt 10-10	
		Bau-km 0+534.25	
EDR GmbH			
Dillwächterstraße 5, 80686 München, Tel. (089) 54 71 12-0, Fax (089) 54 71 12-50			
Entwurfsverfasser		cedr	
28.05.2018 Datum	<i>Knud Kramer</i> Dipl.-Ing. Knud Kramer Entwurfsverfasser	28.05.2018 Datum	<i>Christian Leeb</i> Christian Leeb Ltd. BD Vorhabensträger
	entw. 02.10.2015 Kramer		gez. 02.10.2015 Stolz
	gepr. 02.10.2015 Penn		

K: E:\21502\3\01_Objekte\pläne_Hochwasserschutz\QP-01_bis_QP-10.dwg 23.05.2018