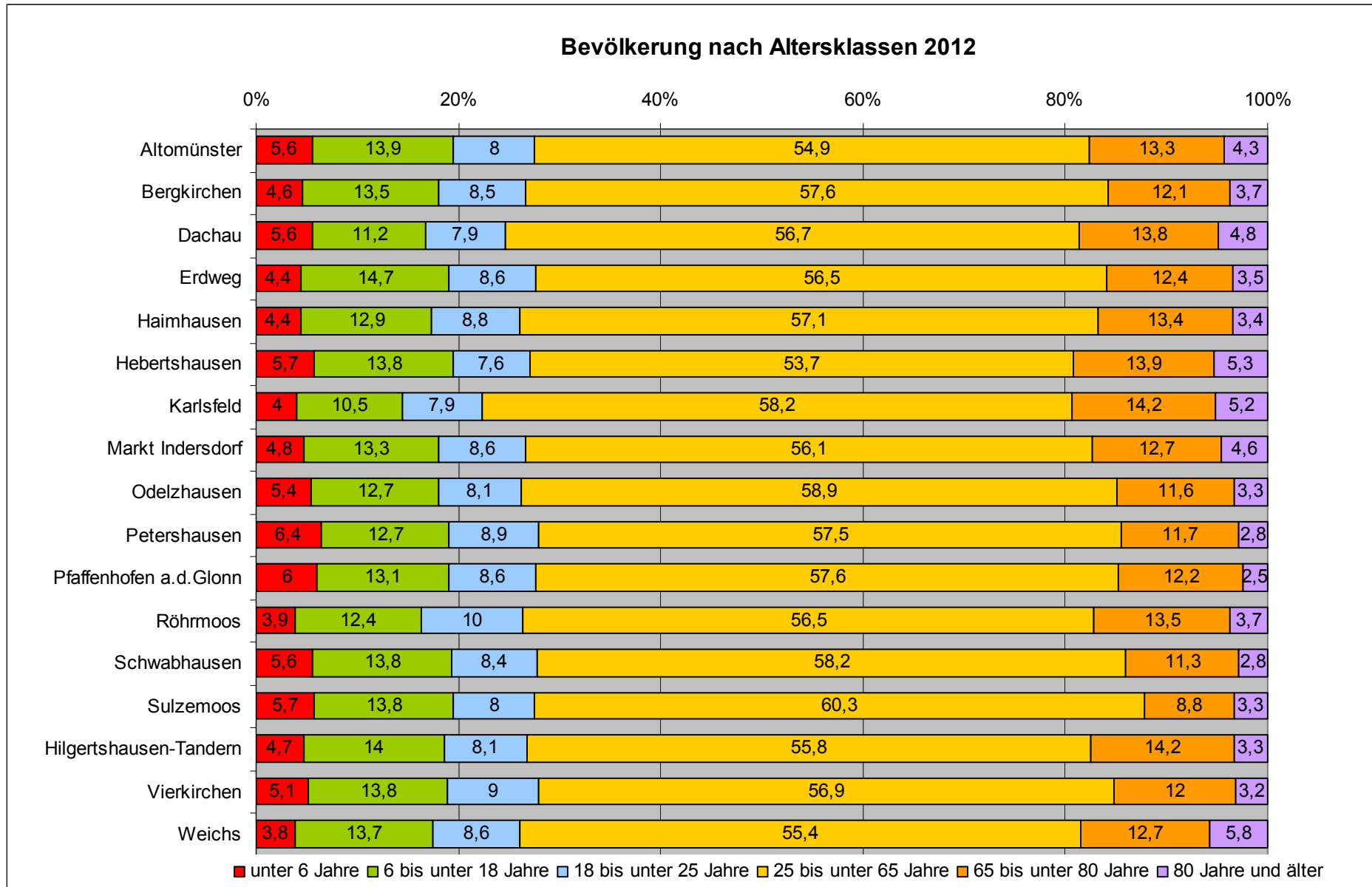




# Zwischen Dorf und Metropole

## Raum-, Siedlungs- und Verkehrsentwicklung im Landkreis Dachau

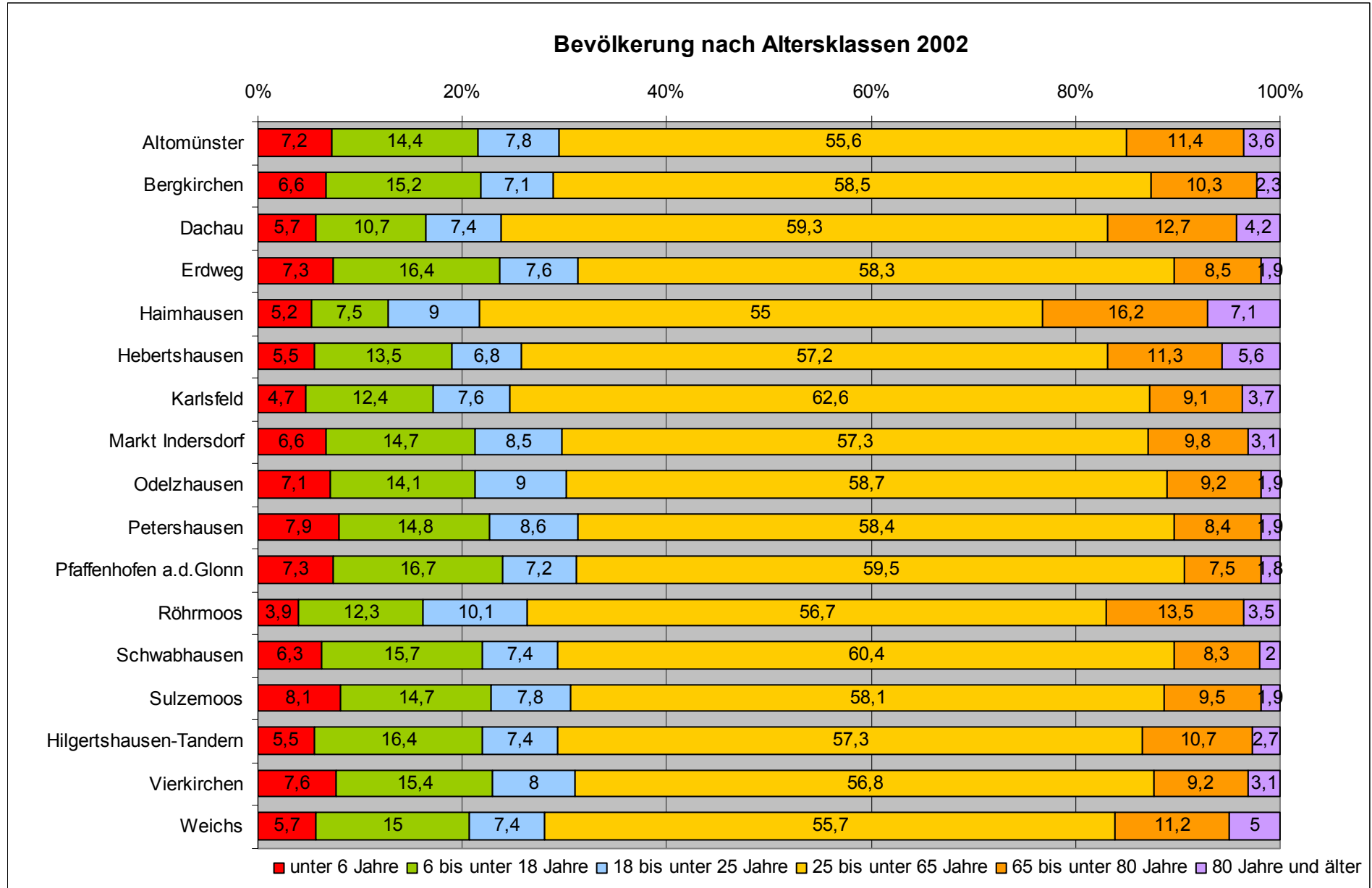


Quelle: Gemeindebefragung



# Zwischen Dorf und Metropole

## Raum-, Siedlungs- und Verkehrsentwicklung im Landkreis Dachau

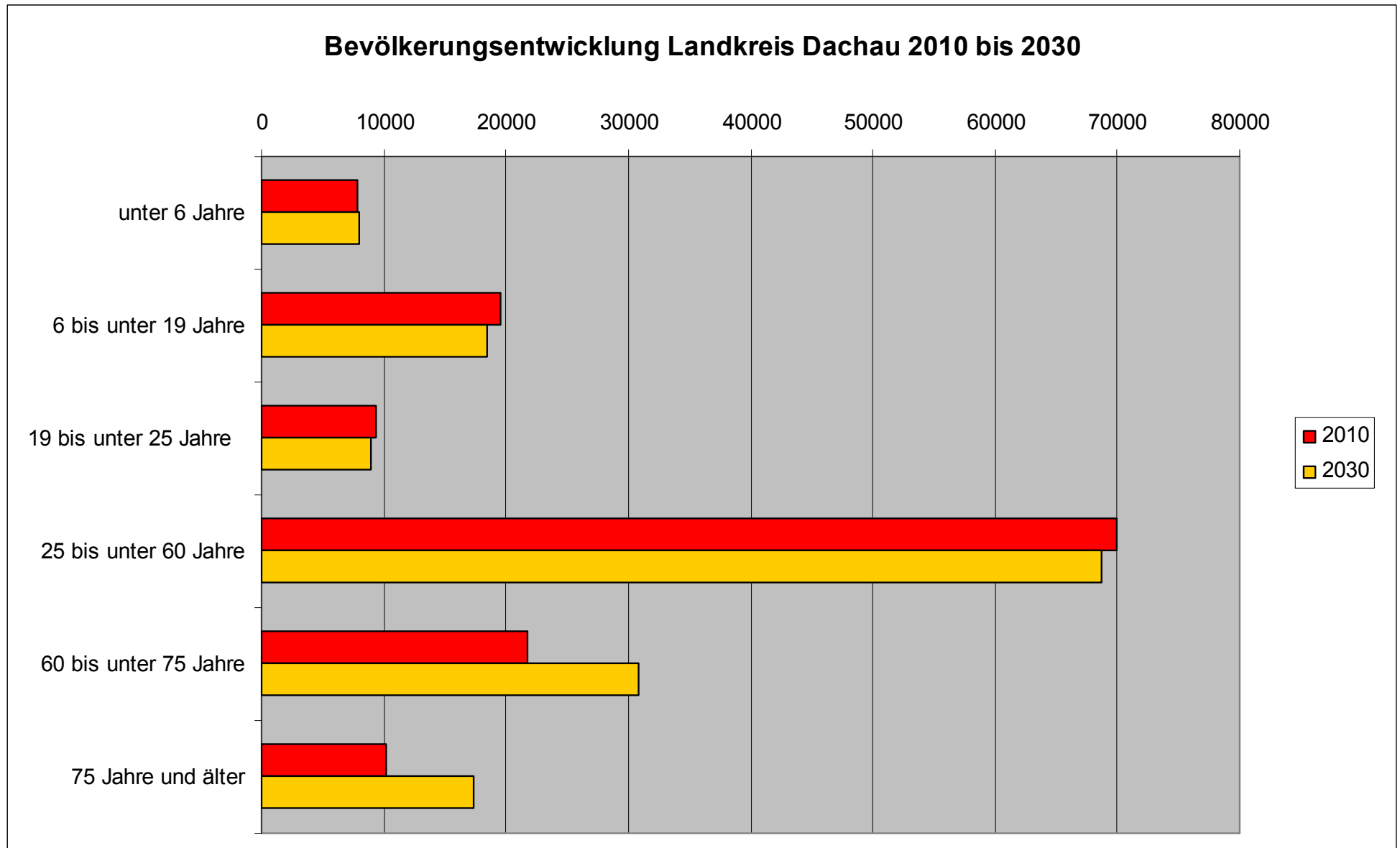


Quelle: Gemeindebefragung



## Zwischen Dorf und Metropole

Raum-, Siedlungs- und Verkehrsentwicklung im Landkreis Dachau

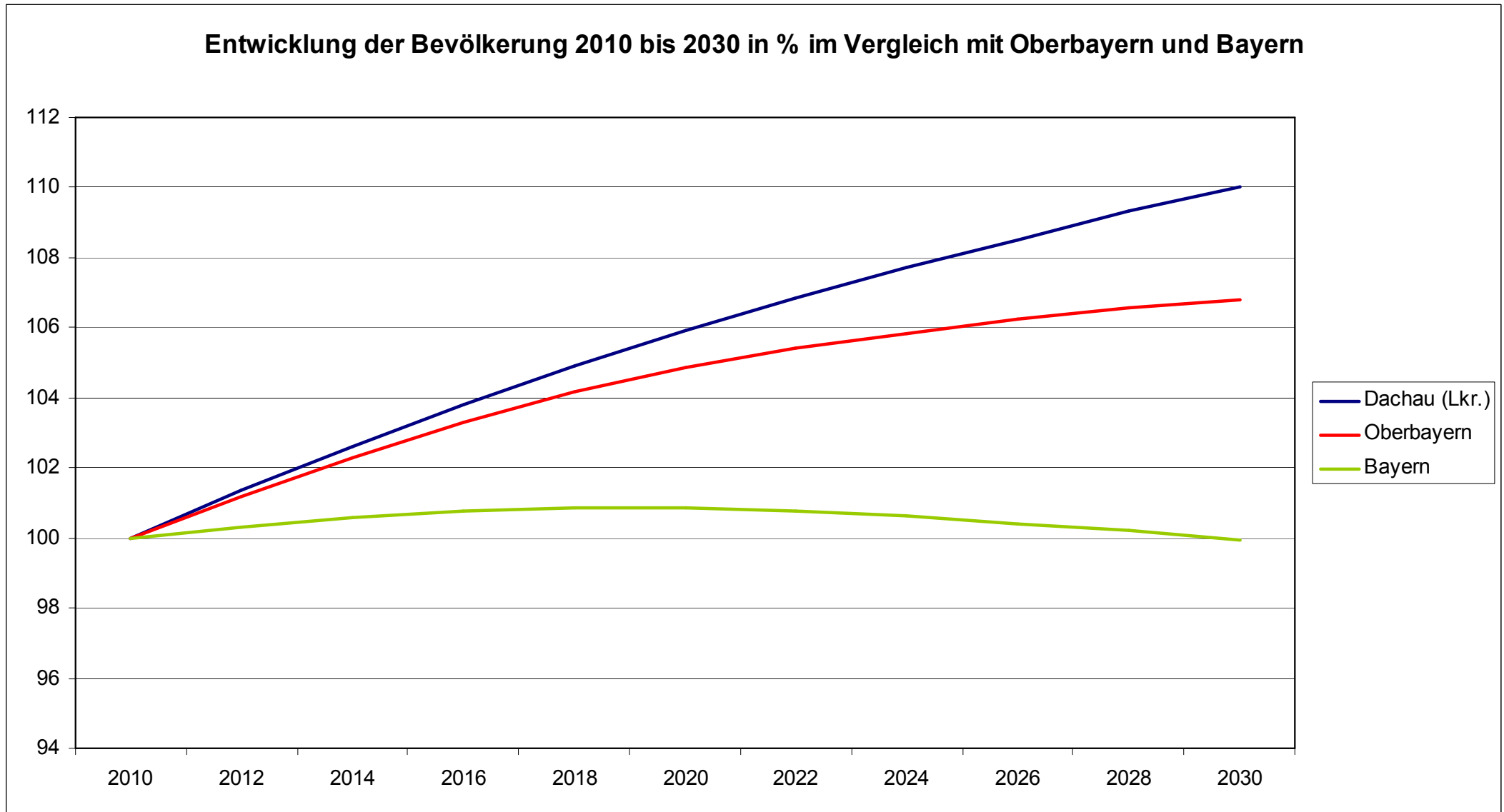


Quelle: LaStAD



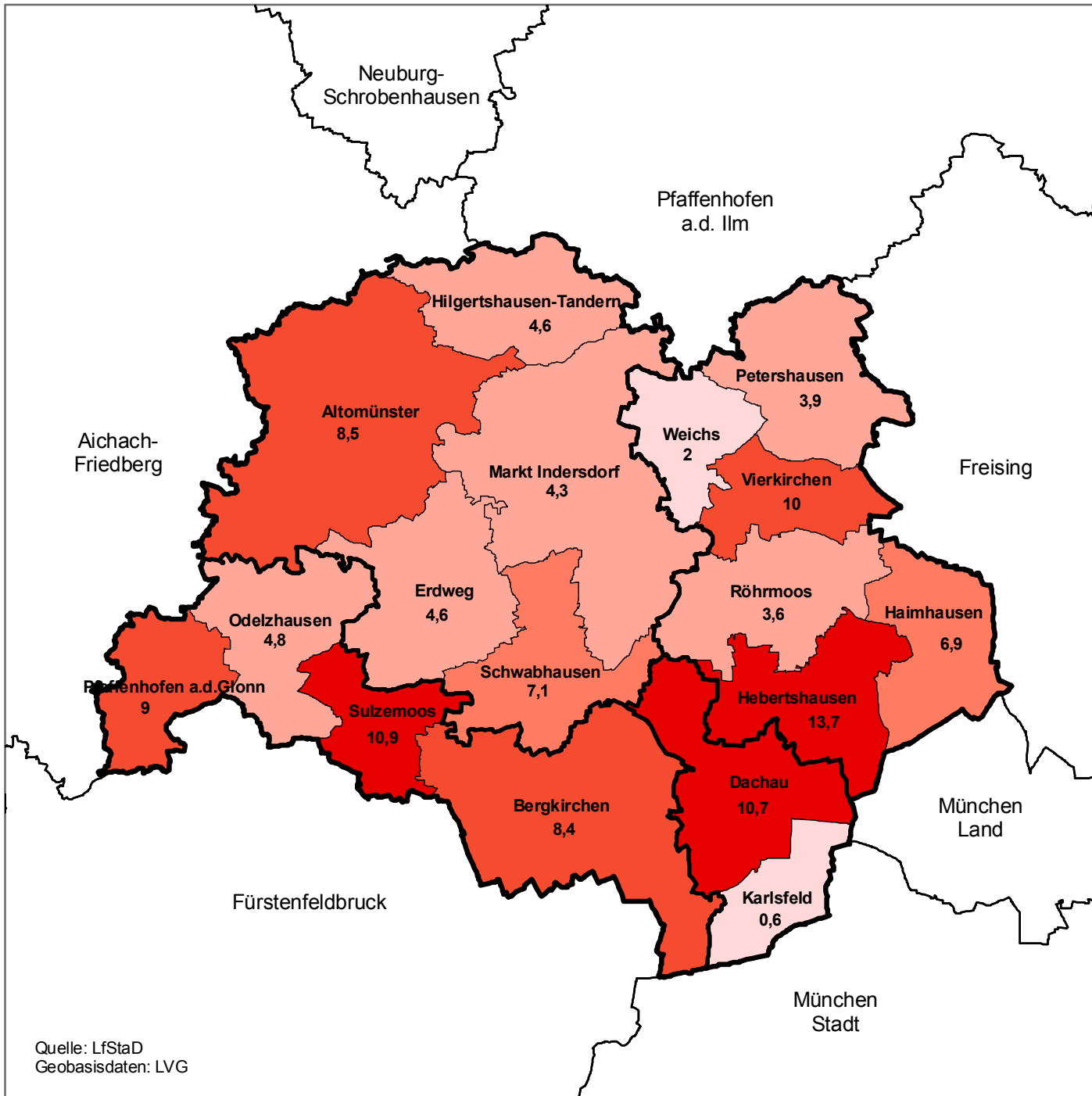
## Zwischen Dorf und Metropole

Raum-, Siedlungs- und Verkehrsentwicklung im Landkreis Dachau



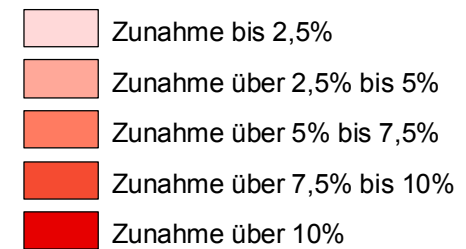
Quelle: LaStaD





## Bevölkerungsentwicklung

Bevölkerungsentwicklung von 2000 bis 2010  
in %



10,7 Wert

Landkreis Dachau: 6,9%

Benachbarte Landkreise

Freising:	9,2%
Fürstenfeldbruck:	5,9%
München Stadt:	11,8%
München Land:	9,4%
Neuburg-Schrobenhausen:	2,4%
Pfaffenhofen a.d. Ilm:	5,1%
Aichach-Friedberg:	3,8%

Bayern: 2,5%

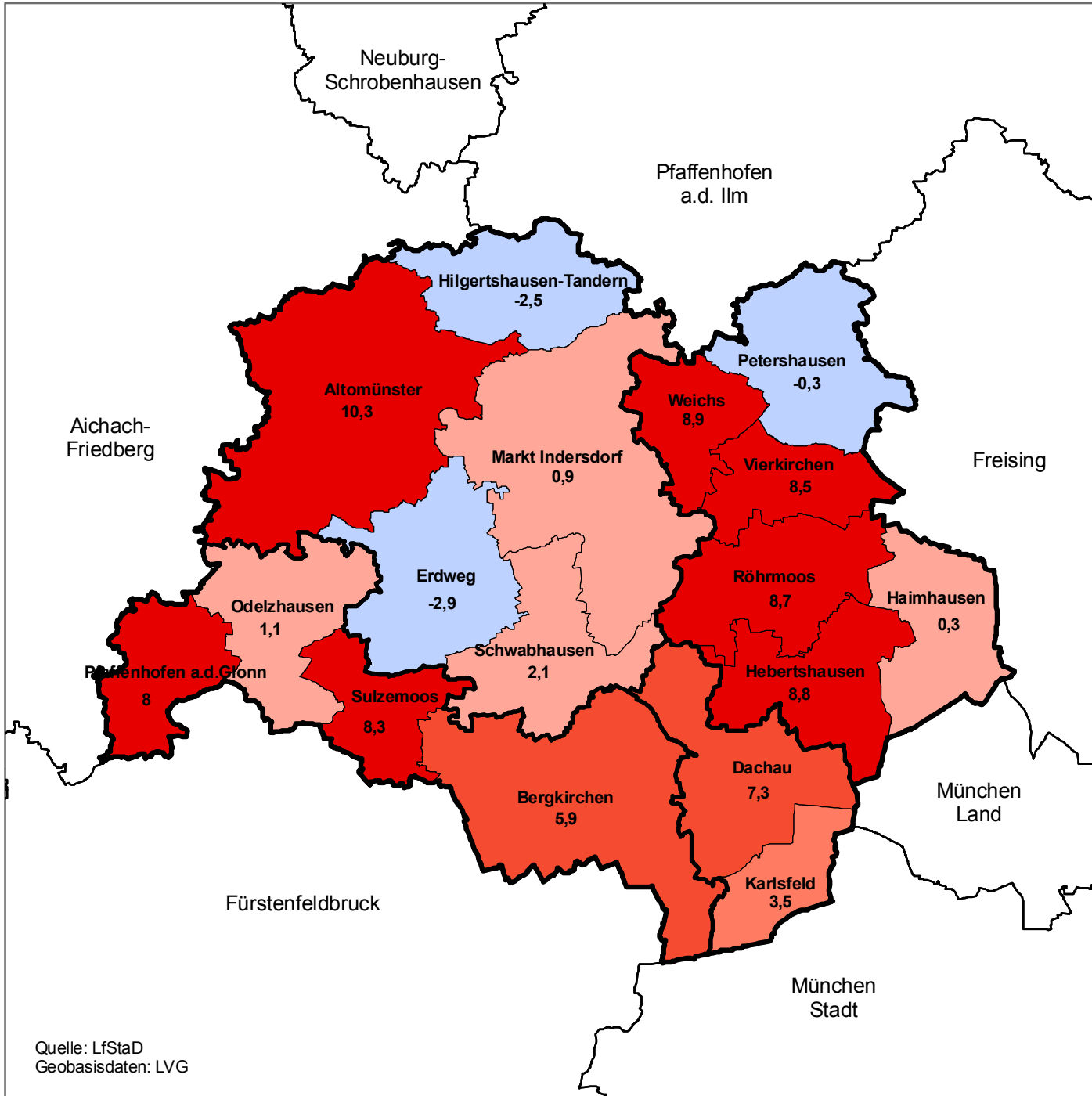
## Zwischen Dorf und Metropole

Raum-, Siedlungs- und Verkehrsentwicklung  
im Landkreis Dachau



Grontmij Raum & Umwelt München  
muenchen@grontmij.de - www.grontmij.de

Prof. Dr.-Ing. G. Wulforst  
O. Univ.-Prof. Dr.-Ing. H. Magel



## Bevölkerungsentwicklung

Bevölkerungsvorausberechnung bis 2021:  
Entwicklung im Verhältnis zum Basisjahr 2010  
in %

- Abnahme
- Zunahme bis 2,5%
- Zunahme über 2,5% bis 5%
- Zunahme über 5% bis 7,5%
- Zunahme über 7,5%

7,3 Wert

Landkreis Dachau: 5,1%

Benachbarte Landkreise

- Freising: 6,4%
- Fürstenfeldbruck: 2,7%
- München Stadt: 4,5%
- München Land: 7,3%
- Neuburg-Schrobenhausen: 1,2%
- Pfaffenhofen a.d. Ilm: 3,9%
- Aichach-Friedberg: 3,1%

Bayern: 0,7%

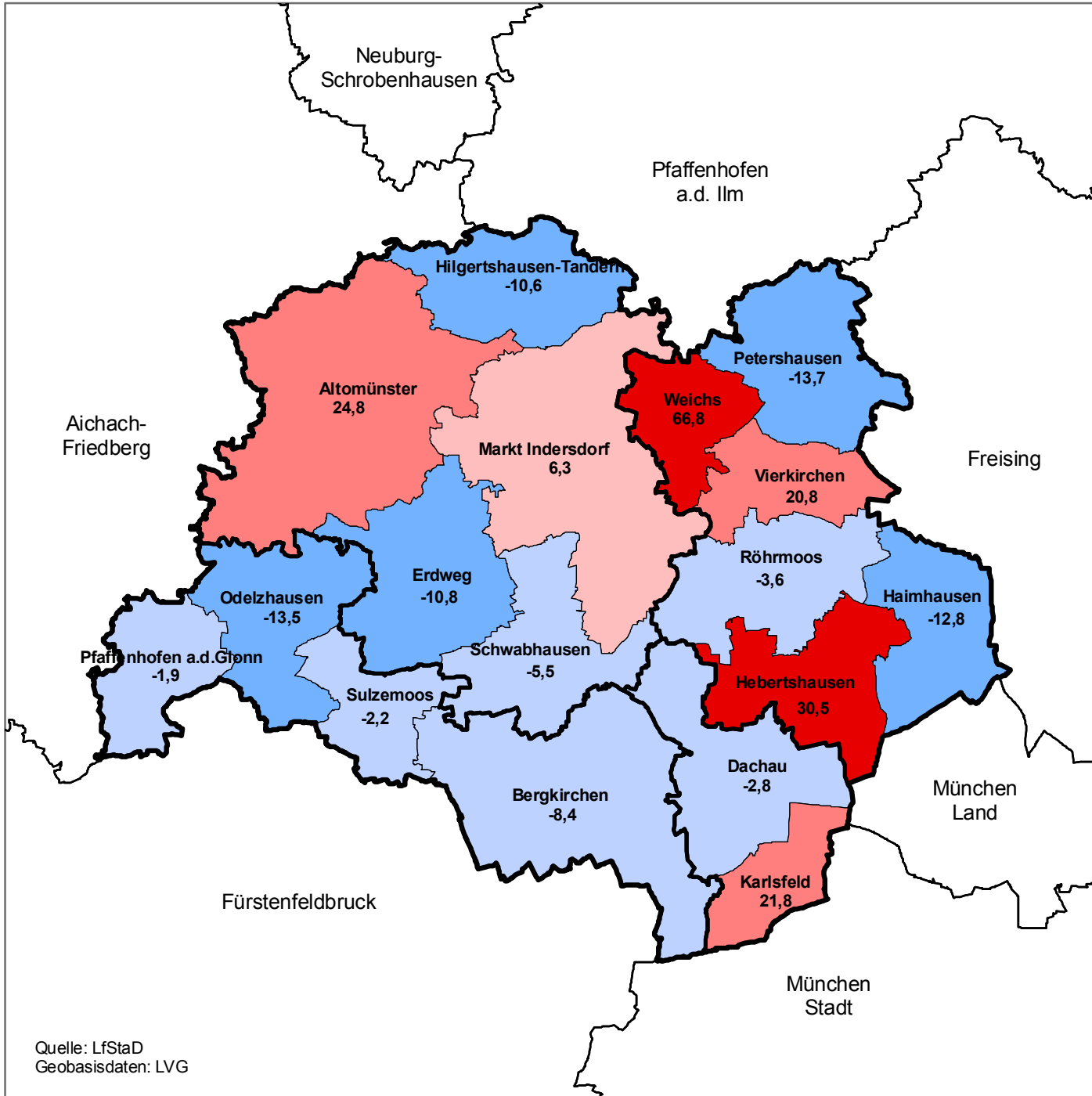
## Zwischen Dorf und Metropole

Raum-, Siedlungs- und Verkehrsentwicklung  
im Landkreis Dachau



Grontmij Raum & Umwelt München  
muenchen@grontmij.de - www.grontmij.de

Prof. Dr.-Ing. G. Wulfhorst  
O. Univ.-Prof. Dr.-Ing. H. Magel



## Alterswanderung

Zu- und Abwanderung der über 64-jährigen Einwohner zwischen 2000 und 2010 in %

- Abwanderung über 10 %
- Abwanderung bis 10 %
- Zuwanderung bis 10 %
- Zuwanderung über 10 bis 30 %
- Zuwanderung über 30 %

-2,8 Wert

Landkreis Dachau: 4,5%

Benachbarte Landkreise

- Freising: 1,2%
- Fürstenfeldbruck: 0,7%
- München Stadt: -11,9%
- München Land: 5,5%
- Neuburg-Schrobenhausen: 1,8%
- Pfaffenhofen a.d. Ilm: 2,7%
- Aichach-Friedberg: 2,6%

Bayern: 0,1%

## Zwischen Dorf und Metropole

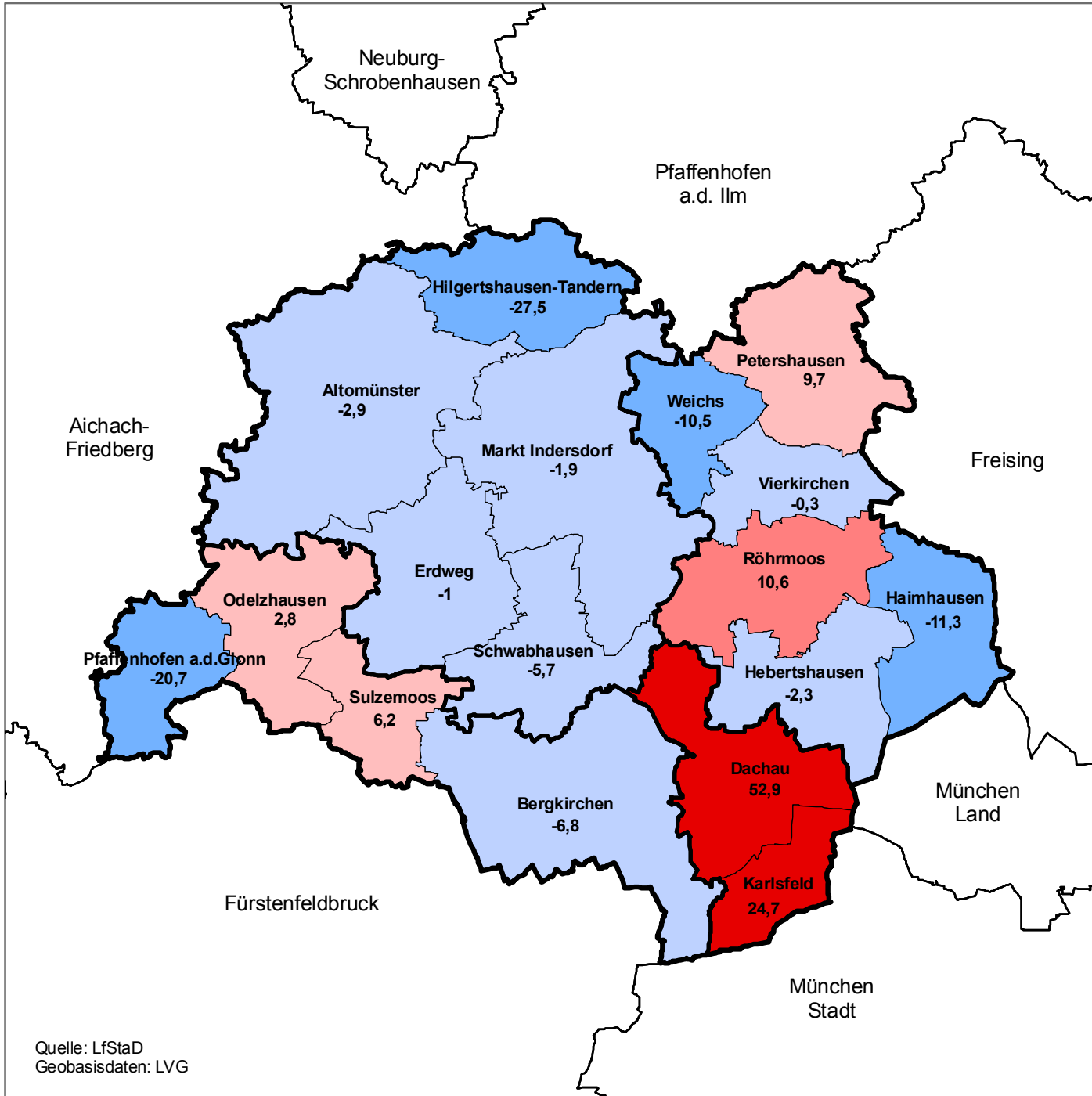
Raum-, Siedlungs- und Verkehrsentwicklung im Landkreis Dachau



Grontmij Raum & Umwelt München  
muenchen@grontmij.de - www.grontmij.de

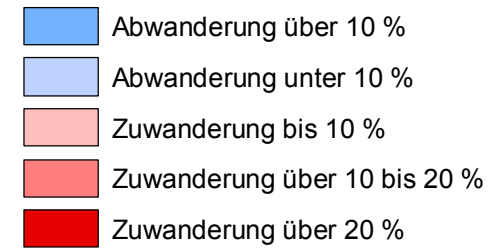
Prof. Dr.-Ing. G. Wulfhorst  
O. Univ.-Prof. Dr.-Ing. H. Magel





## Bildungswanderung

Zu- und Abwanderung der 18- bis 24-jährigen Einwohner zwischen 2000 und 2010 in %



10,6 Wert

Landkreis Dachau: 17,3%

Benachbarte Landkreise

Freising:	54,3%
Fürstenfeldbruck:	15,6%
München Stadt:	119,0%
München Land:	42,5%
Neuburg-Schrobenhausen:	-2,9%
Pfaffenhofen a.d. Ilm:	-1,8%
Aichach-Friedberg:	-12,0%

Bayern: 19,7%

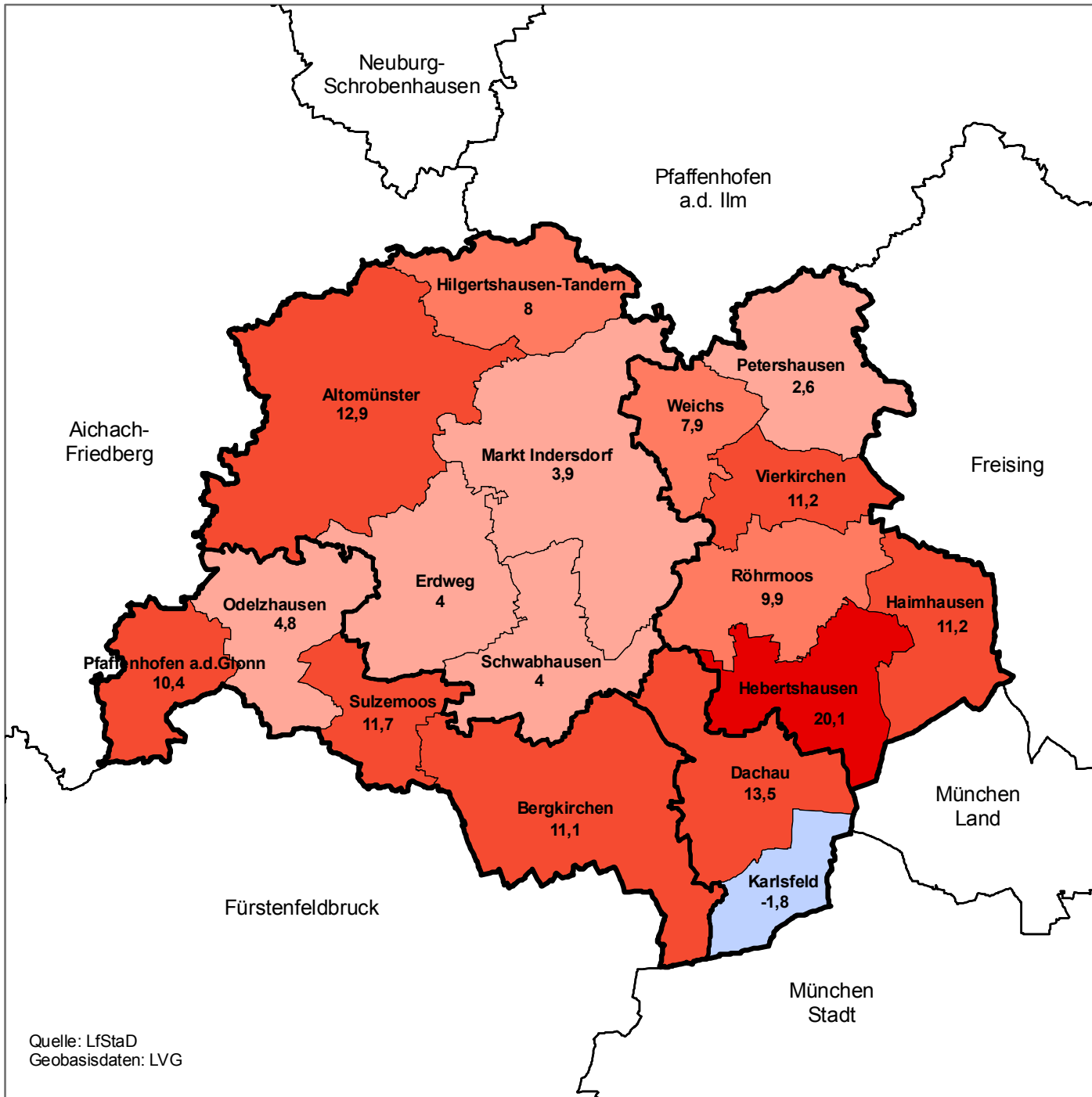
## Zwischen Dorf und Metropole

Raum-, Siedlungs- und Verkehrsentwicklung im Landkreis Dachau



Grontmij Raum & Umwelt München  
muenchen@grontmij.de - www.grontmij.de

Prof. Dr.-Ing. G. Wulfhorst  
O. Univ.-Prof. Dr.-Ing. H. Magel



## Familienwanderung

Zu- und Abwanderung der unter 18- und der 30- bis 49-jährigen Einwohner zwischen 2000 und 2010 in %

- Abwanderung
- Zuwanderung > 0 bis 5 %
- Zuwanderung > 5 bis 10 %
- Zuwanderung > 10 bis 15 %
- Zuwanderung > 15 %

13,5 Wert

Landkreis Dachau: 8,4%

Benachbarte Landkreise

Freising:	2,8%
Fürstenfeldbruck:	8,3%
München Stadt:	6,5%
München Land:	10%
Neuburg-Schrobenhausen:	4,3%
Pfaffenhofen a.d. Ilm:	6,9%
Aichach-Friedberg:	6,4%

Bayern: 3,2%

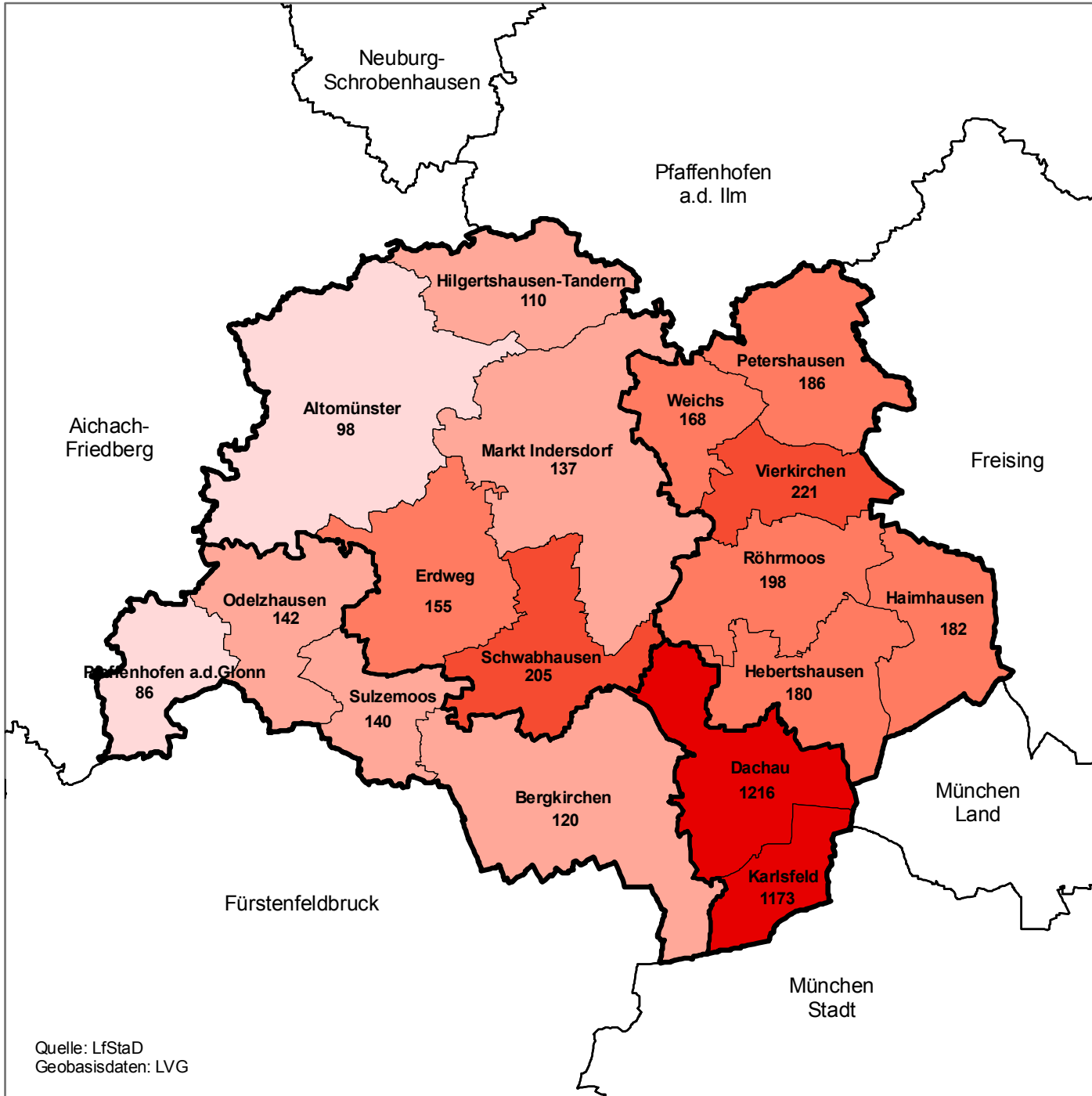
## Zwischen Dorf und Metropole

Raum-, Siedlungs- und Verkehrsentwicklung im Landkreis Dachau



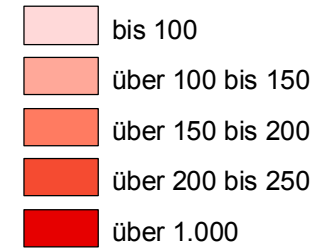
Grontmij Raum & Umwelt München  
muenchen@grontmij.de - www.grontmij.de

Prof. Dr.-Ing. G. Wulfhorst  
O. Univ.-Prof. Dr.-Ing. H. Magel



## Bevölkerungsdichte

Einwohner je qkm Fläche 2010



221 Wert

Landkreis Dachau: 239

Benachbarte Landkreise

Freising:	208
Fürstenfeldbruck:	470
München Stadt:	4355
München Land:	486
Neuburg-Schrobenhausen:	124
Pfaffenhofen a.d. Ilm:	154
Aichach-Friedberg:	164

Bayern: 178

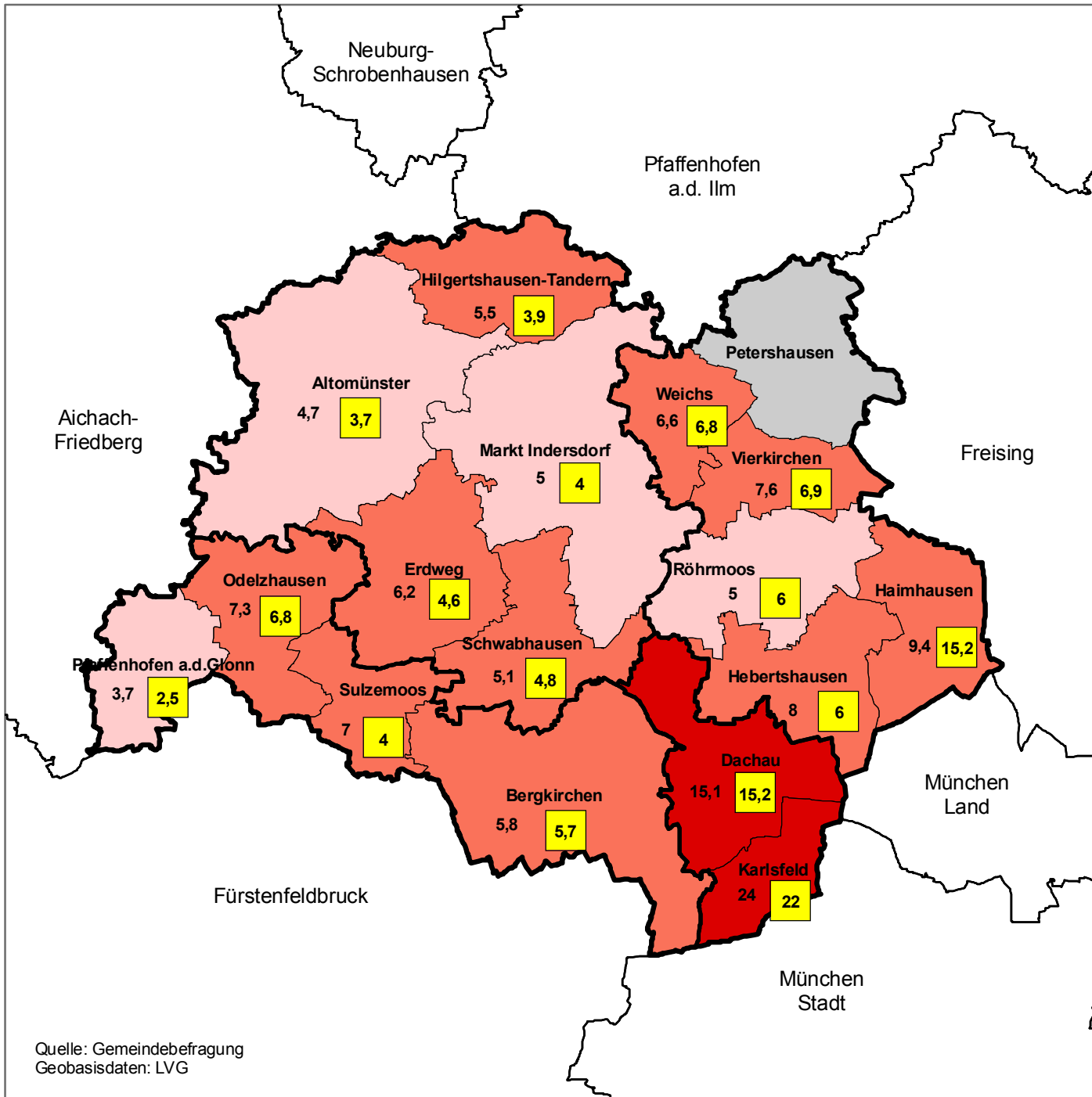
## Zwischen Dorf und Metropole

Raum-, Siedlungs- und Verkehrsentwicklung im Landkreis Dachau



Grontmij Raum & Umwelt München  
muenchen@grontmij.de - www.grontmij.de

Prof. Dr.-Ing. G. Wulfhorst  
O. Univ.-Prof. Dr.-Ing. H. Magel



## Bevölkerung mit Migrationshintergrund

Anteil der Bevölkerung mit Migrationshintergrund an der Gesamtbevölkerung in % 2012

- bis 5 %
- über 5 % bis 10 %
- über 10 %
- keine Angabe

4,7 Wert

Entwicklung zwischen 2002 und 2012 in %

Wert der Zu- / Abnahme

## Zwischen Dorf und Metropole

Raum-, Siedlungs- und Verkehrsentwicklung im Landkreis Dachau

Grontmij Raum & Umwelt München  
muenchen@grontmij.de - www.grontmij.de

Prof. Dr.-Ing. G. Wulfhorst  
O. Univ.-Prof. Dr.-Ing. H. Magel