






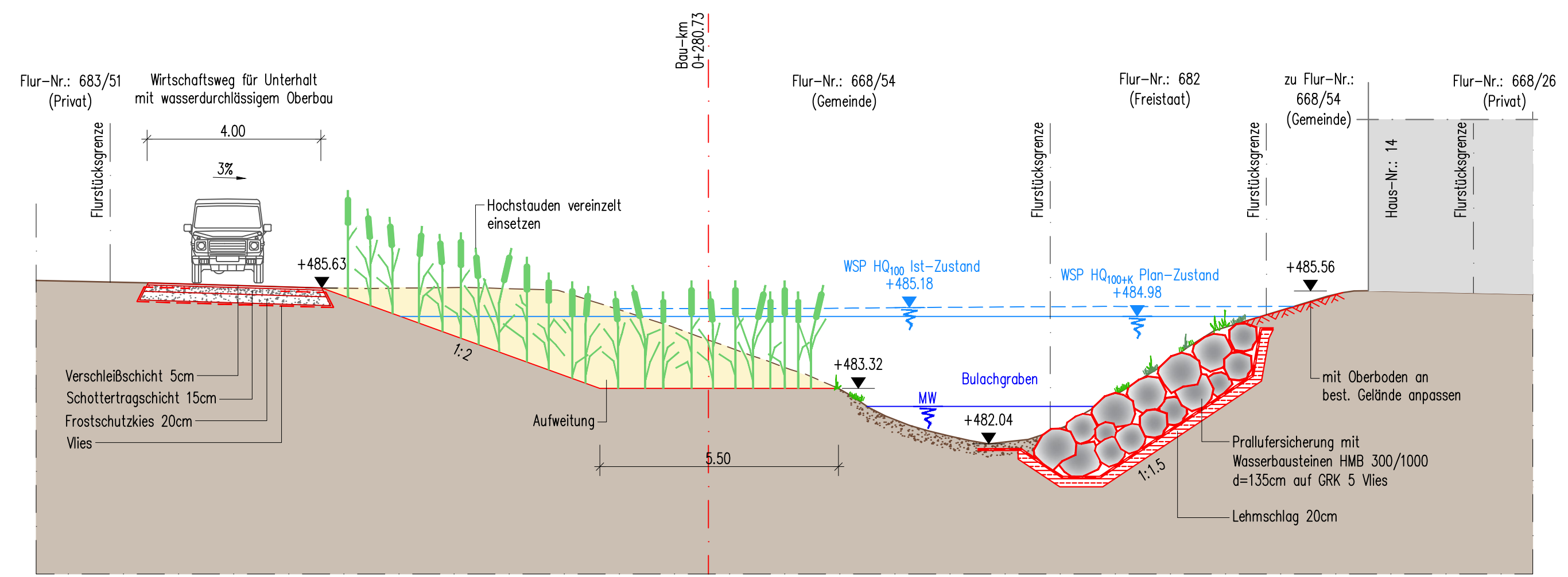
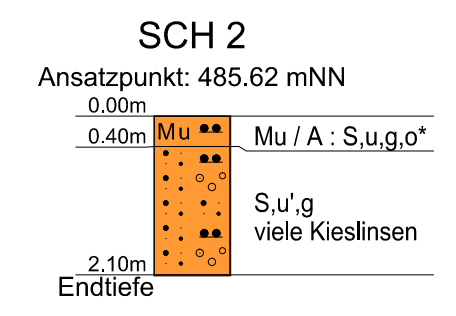


Legende

-  Wasserspiegel HQ_{100+Klma} = 51.75 m³/s, (Maisach) Plan-Zustand
-  Wasserspiegel HQ₁₀₀ = 45 m³/s, (Maisach) Ist-Zustand
-  Mittelwasserstand Bulachgraben
-  Planung
-  Auftrag
-  Abtrag
-  Schotterweg

Querprofil 7
M 1:100



e			
d			
c			
b			
a			
Index	Name	Datum	

Phase: Entwurfsplanung	
Vorhaben: Hochwasserschutz Günding Maisach, Gewässer II. Ordnung	Anlage: 2.8
Vorhabensträger: Freistaat Bayern	Plan-Nr.: QP-07
Landkreis: Dachau	Schutzvermerk/Dateiname:
Gemeinde: Bergkirchen	
Vorhabenskennzeichen: GSh 174 113 0002	
Maßstab: 1:100	Querprofil 7 Bau-km 0+337.12
	Ausgabe vom
	Ersatz für
	Ursprung

EDR GmbH
Dillwächterstraße 5, 80686 München, Tel. (089) 54 71 12-0, Fax (089) 54 71 12-50

Entwurfsverfasser		cedr	
28.05.2018 Datum	 Dipl.-Ing. Knud Kramer Entwurfsverfasser	28.05.2018 Datum	 Christian Leeb Ltd. BD Vorhabensträger
	entw. 30.09.2015		Kramer
	gez. 30.09.2015		Stolz
	gepr. 30.09.2015		Penn