





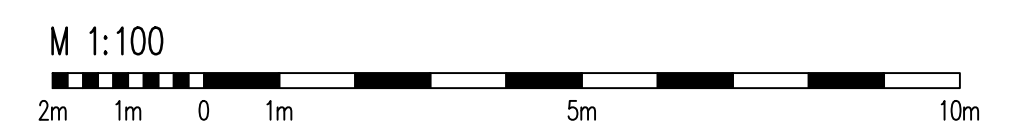
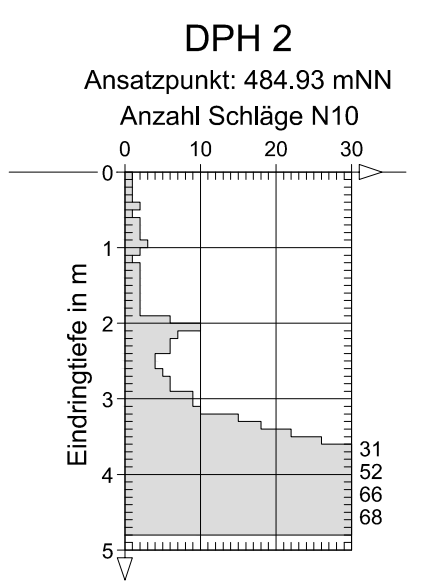
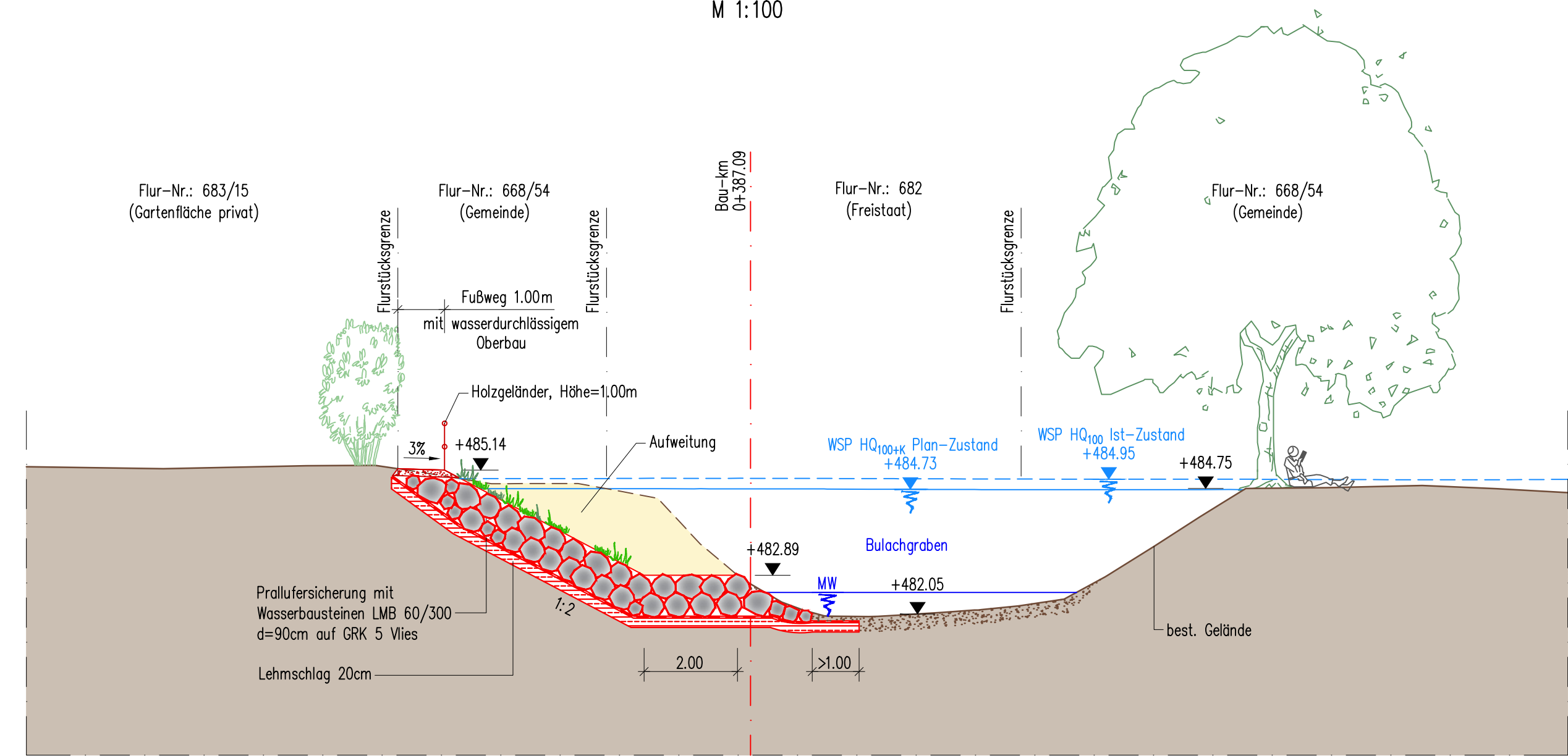


Legende

-  Wasserspiegel HQ<sub>100+Klima</sub> = 51.75 m³/s, (Maisach) Plan-Zustand
-  Wasserspiegel HQ<sub>100</sub> = 45 m³/s, (Maisach) Ist-Zustand
-  Mittelwasserstand Bulachgraben
-  Planung
-  Auftrag
-  Abtrag

Querprofil 8  
M 1:100



e			
d			
c			
b			
a			
Index	Name	Datum	

Phase: Entwurfsplanung	
Vorhaben: Hochwasserschutz Günding Maisach, Gewässer II. Ordnung	Anlage: 2.9
Vorhabensträger: Freistaat Bayern	Plan-Nr.: QP-08
Landkreis: Dachau	Schutzvermerk/Dateiname:
Gemeinde: Bergkirchen	
Vorhabenskennzeichen: GSh 174 113 0002	
Maßstab: 1:100	Querprofil 8 Bau-km 0+230.89
	Ausgabe vom
	Ersatz für
	Ursprung

EDR GmbH Dillwächterstraße 5, 80686 München, Tel. (089) 54 71 12-0, Fax (089) 54 71 12-50			
Entwurfsverfasser			
28.05.2018	 Dipl.-Ing. Knud Kramer	28.05.2018	 Christian Leeb Ltd. BD
Datum	Entwurfsverfasser	Datum	Vorhabensträger
entw.	01.10.2015	Kramer	
gez.	01.10.2015	Stolz	
gepr.	01.10.2015	Penn	