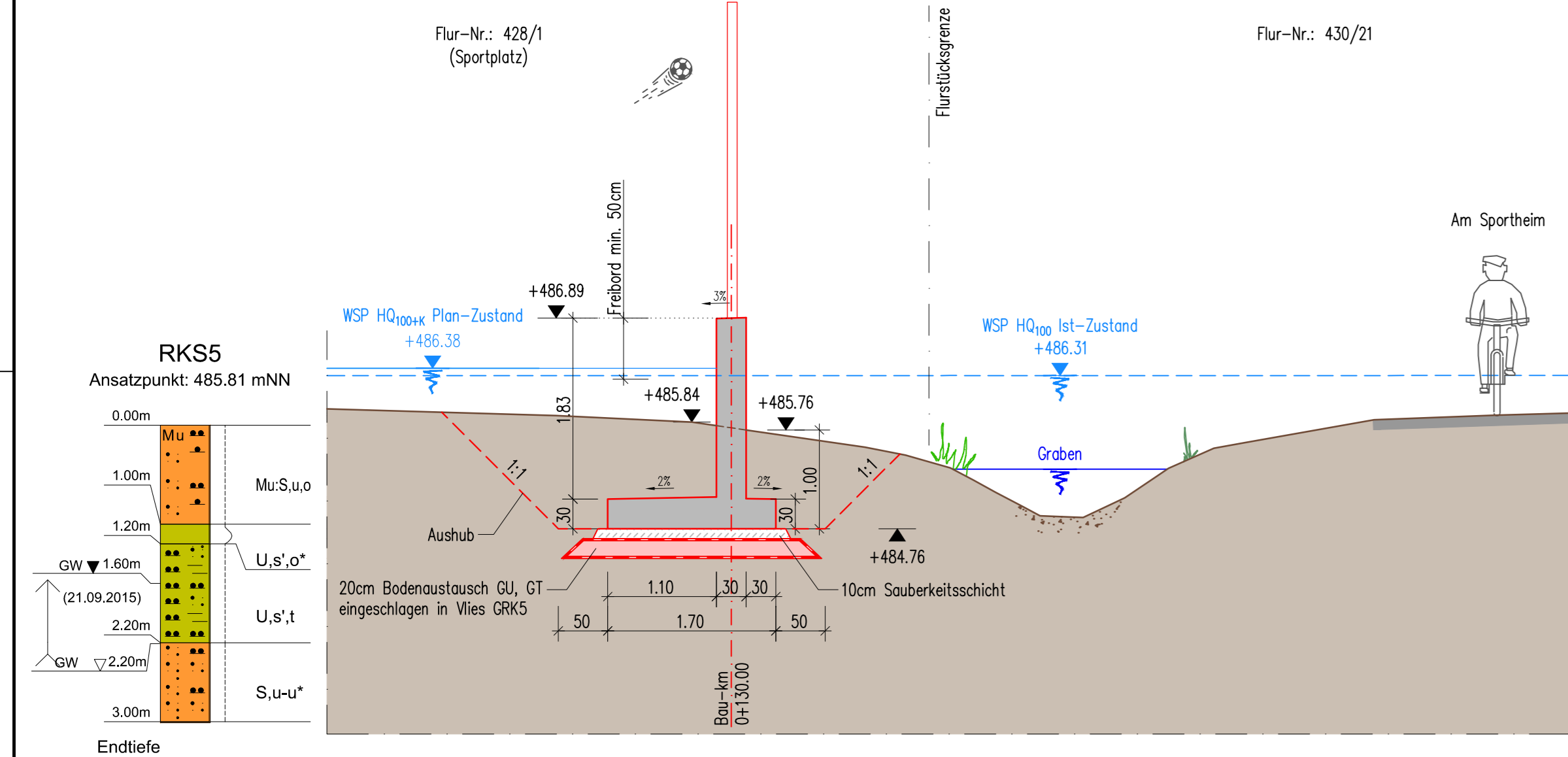


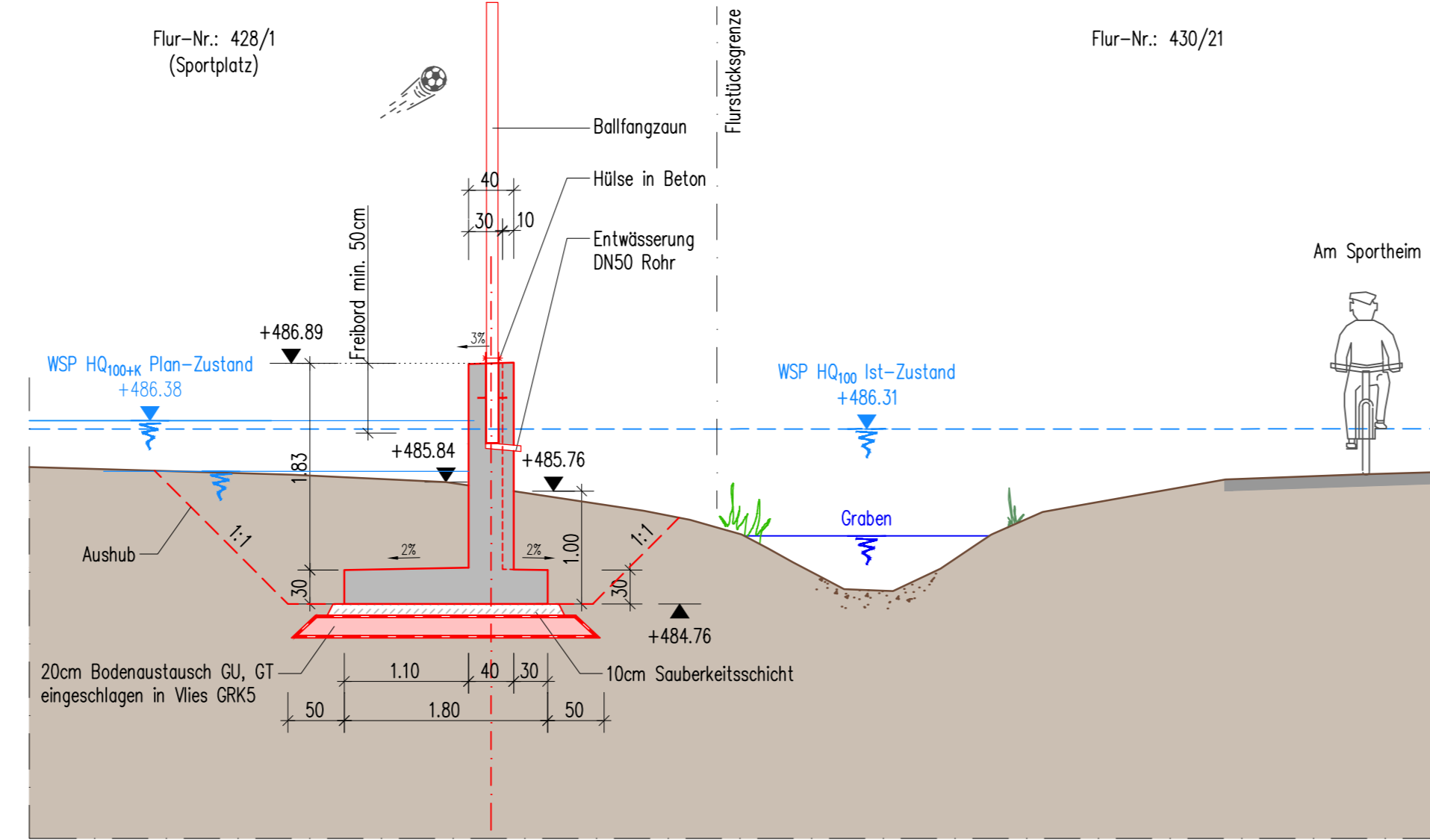
### Querprofil 1

Bereich Sportplatz, Ballfangzaun  
M 1:50



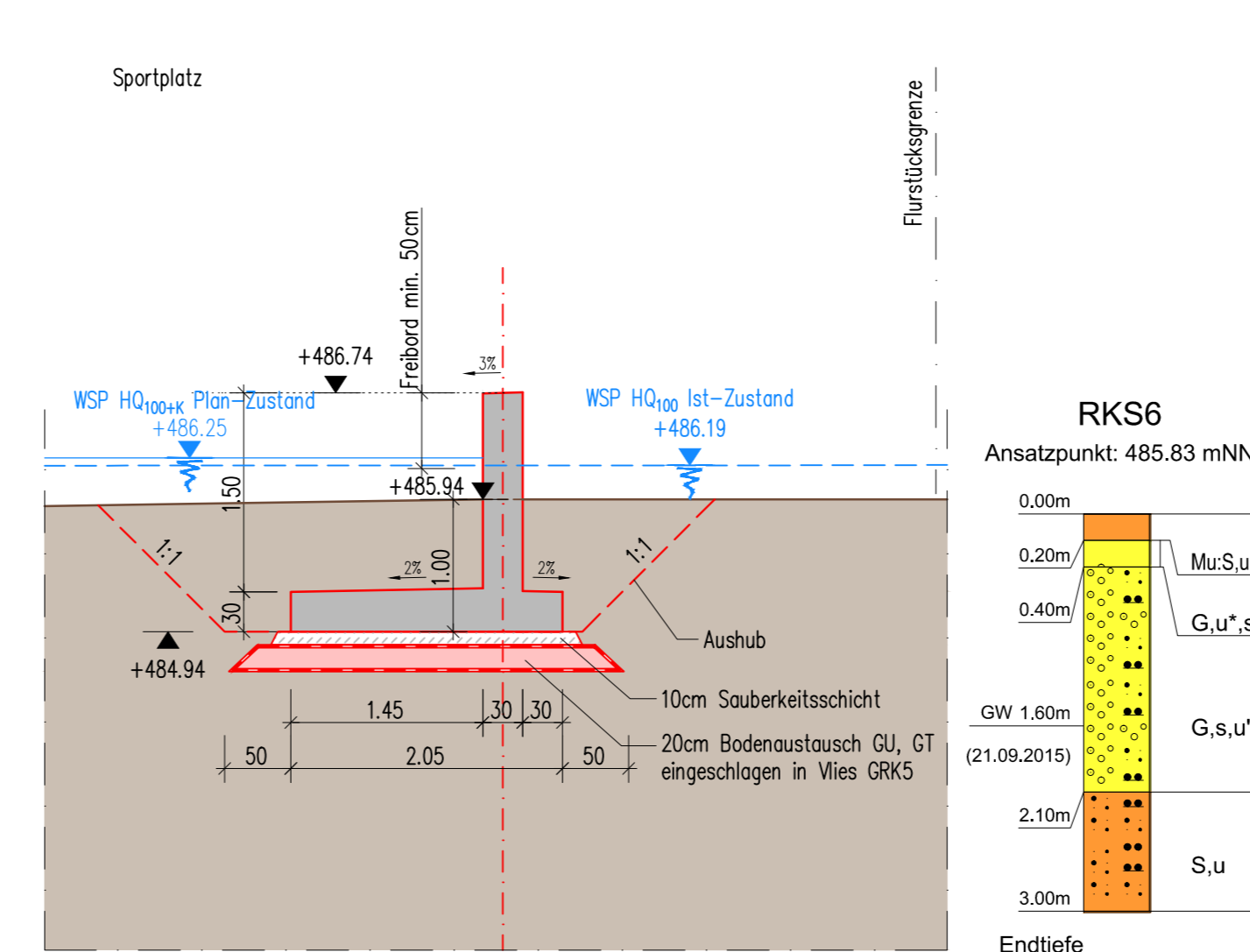
### Querprofil 1

Bereich Sportplatz, Ballfangzaun Prosten  
M 1:50



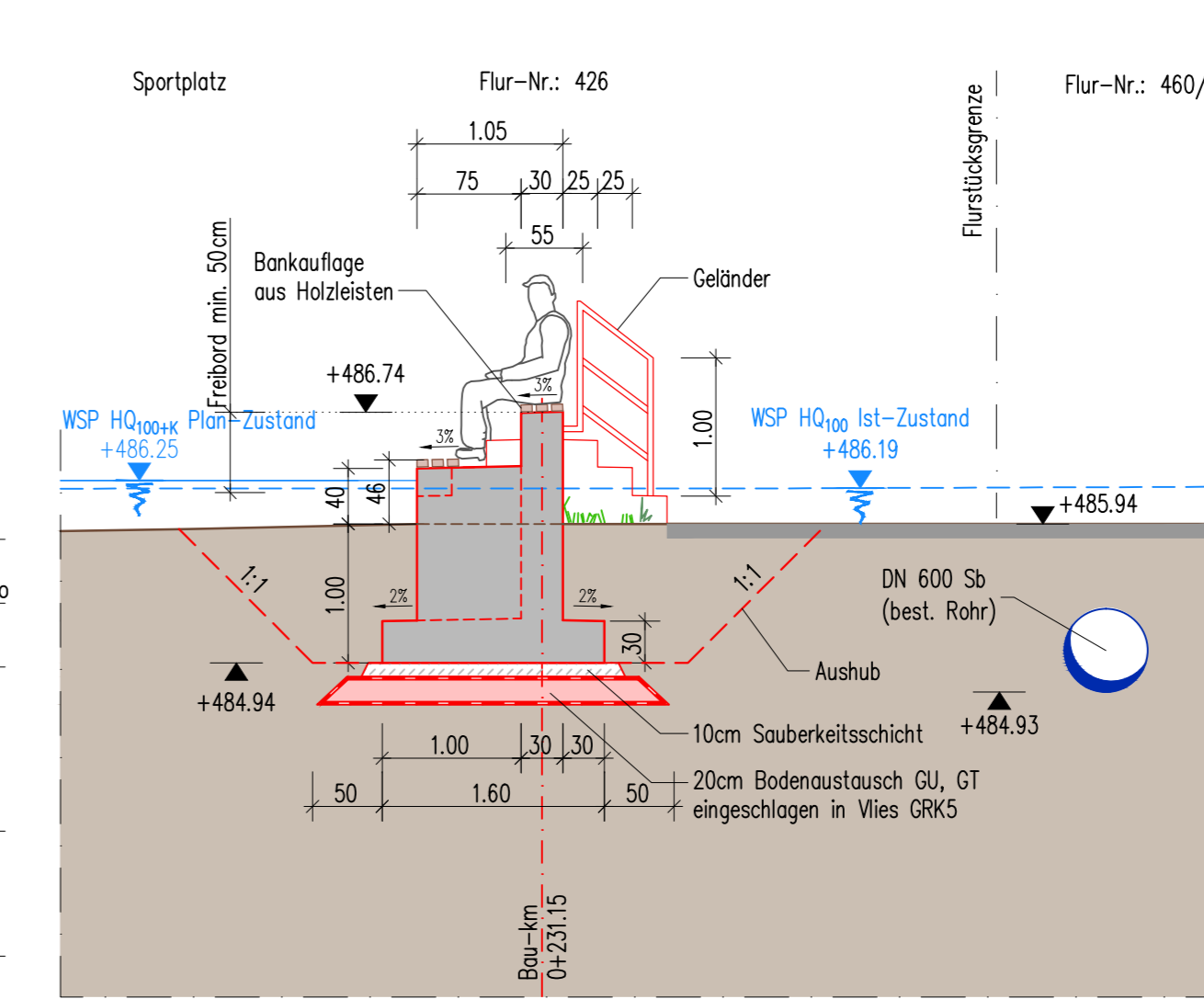
### Querprofil 2

Bereich Sportplatz  
M 1:50



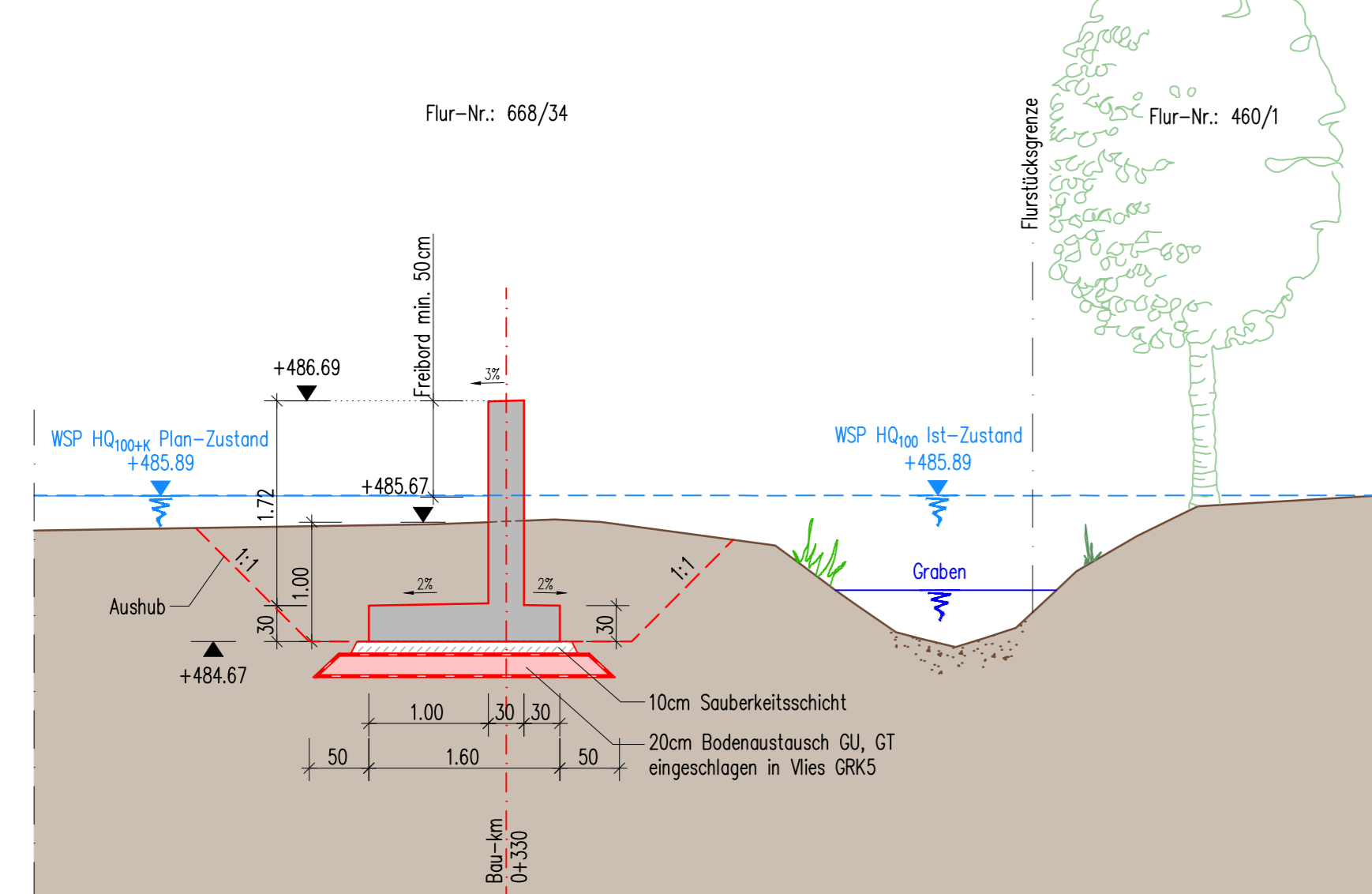
### Querprofil 2a

Bereich Sportplatz, Tribüne  
M 1:50



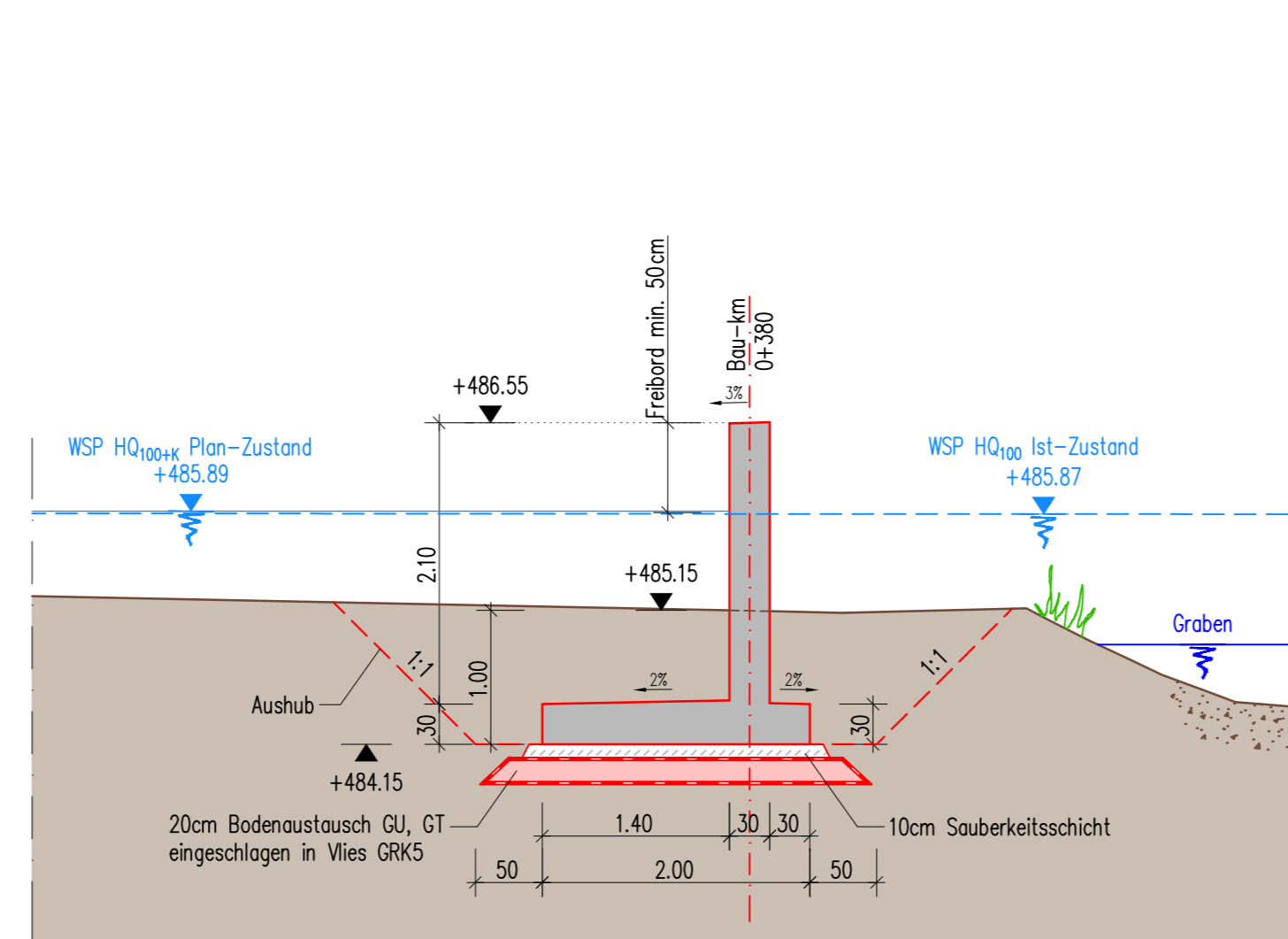
### Querprofil 3

M 1:50



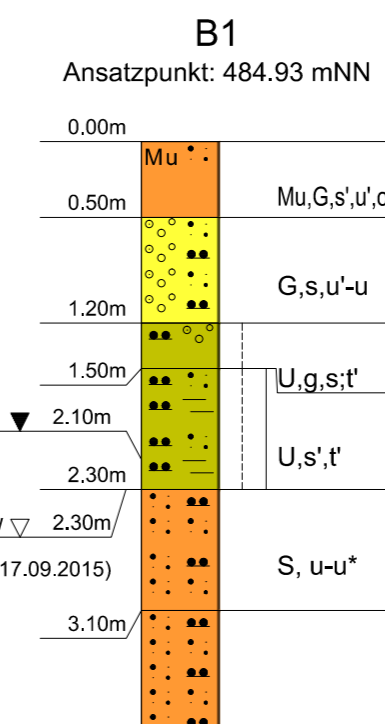
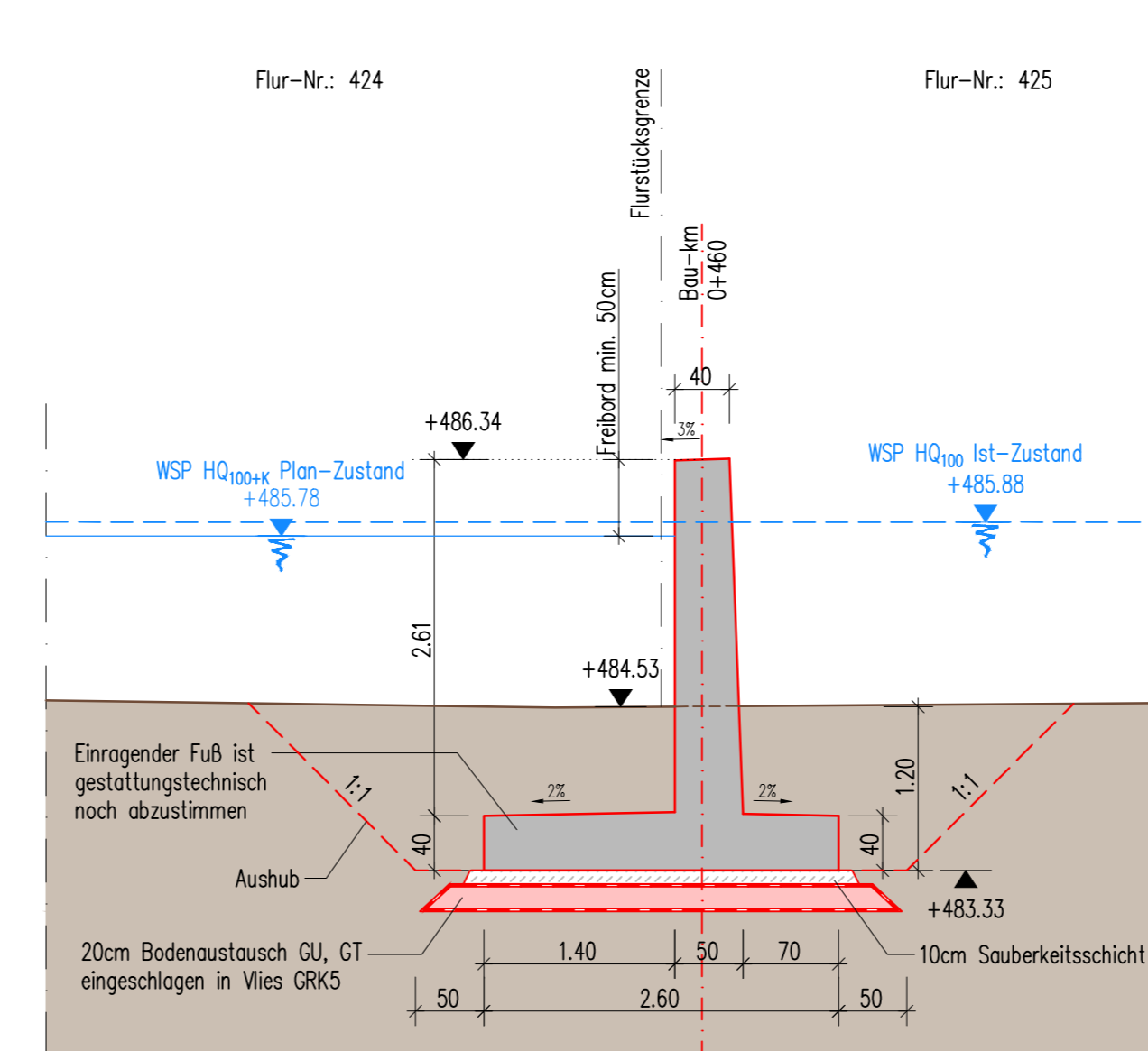
### Querprofil 3a

M 1:50



### Querprofil 4

M 1:50



Legende	
	Wasserspiegel HQ <sub>100xk</sub> = 51,75 m/s, (Maisach) Plan-Zustand
	Wasserspiegel HQ <sub>100</sub> = 45 m/s, (Maisach) Ist-Zustand
	Planung
	Auftrag
	Abtrag
	HWS-Mauer
	Asphalt

Gewässer II. Ordnung

Maisach

e	d	c	b	a
Index	Name	Datum		
Phase: Entwurfsplanung				
Vorhaben: Hochwasserschutz Günding Maisach, Gewässer II. Ordnung			Anlage: 2.5	
Vorhabensträger: Freistaat Bayern			Plan-Nr.: QP-01-04	
Landkreis: Dachau			Schutzvermerk/Dateiname:	
Gemeinde: Bergkirchen				
Vorhabenskenzeichen: GSH 174 113 0002				
Maßstab: Querprofil 1 bis 4		Ausgabe vom		
1:50		HWS-Mauer		
		Ersatz für		
		Ursprung		
EDR GmbH				
Dillwächterstraße 5, 80686 München, Tel. (089) 54 71 12-0, Fax (089) 54 71 12-50				
Entwurfsverfasser				
28.05.2018 Dipl.-Ing. Knud Kramer		28.05.2018 Christian Leeb Ltd. 80		Kramer
Datum Entwurfsverfasser		Datum Vorhabensträger		Stolz
				Penn