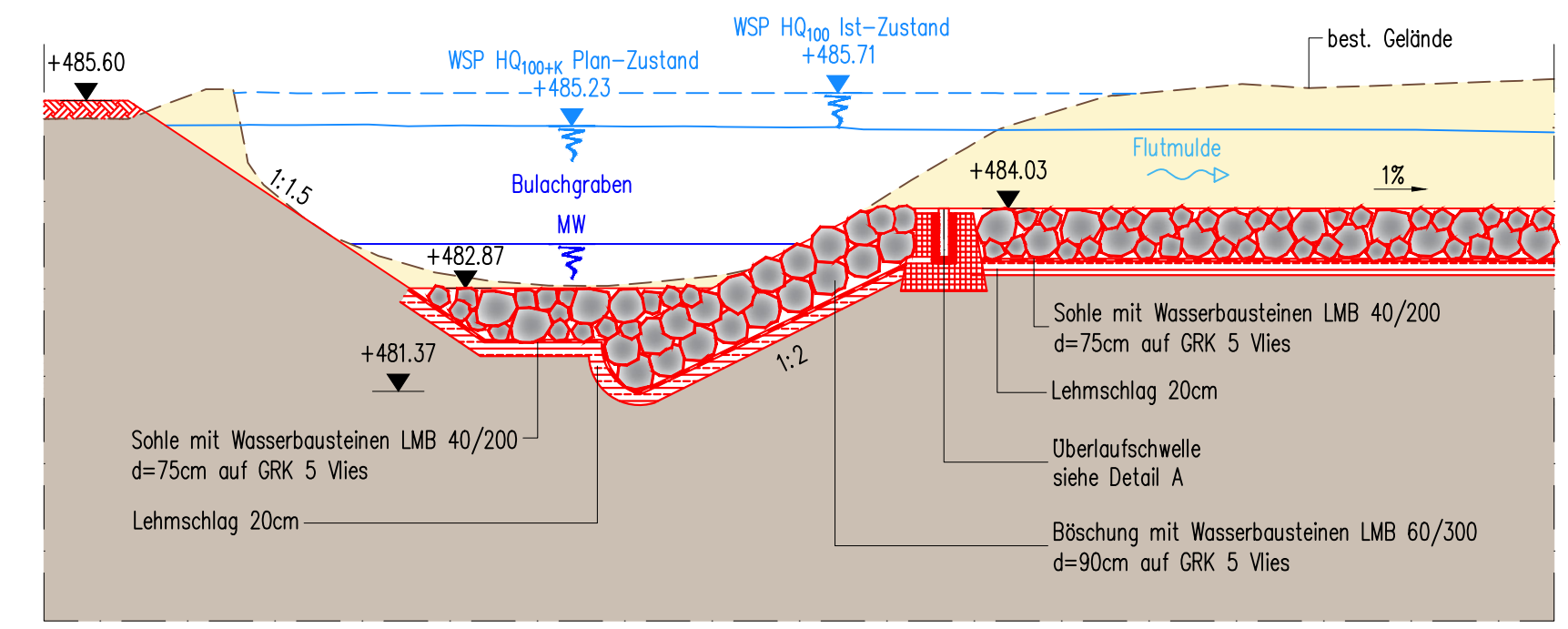
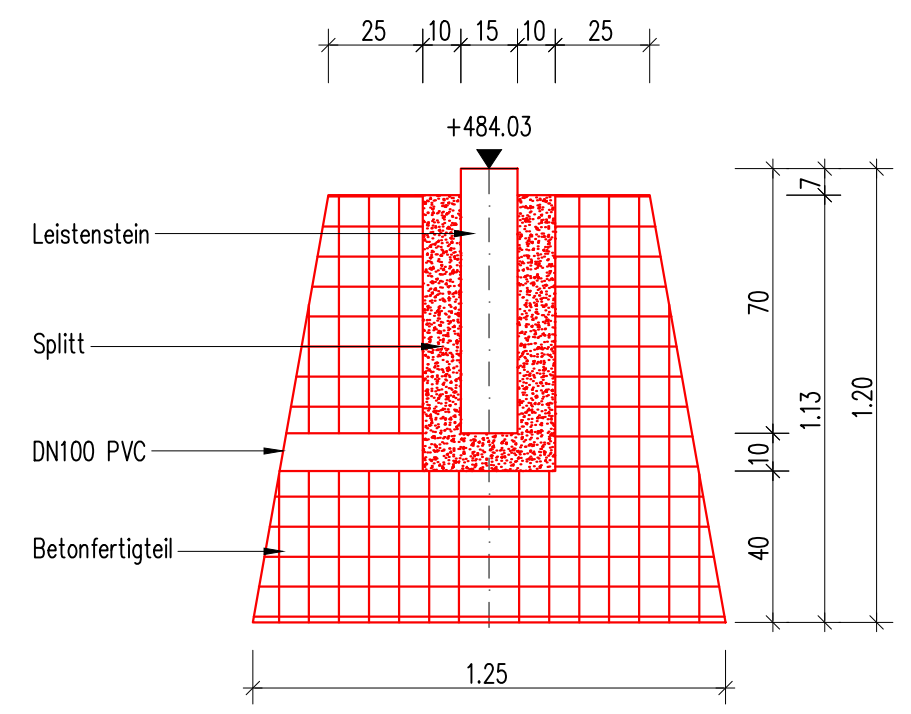


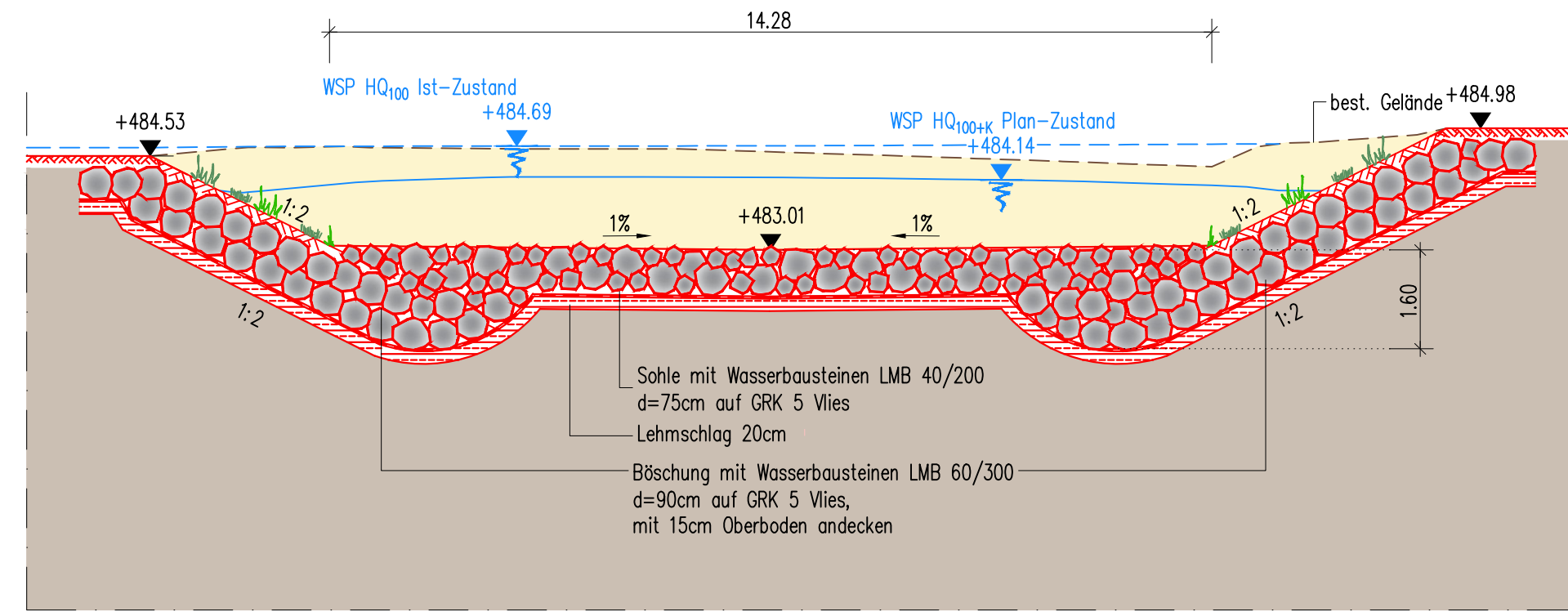
**Querschnitt 9a-9a**  
Oberfall in Fließrichtung  
M 1:100









**Detail A**  
"Verstellbare Überlaufschwelle"  
M 1:20

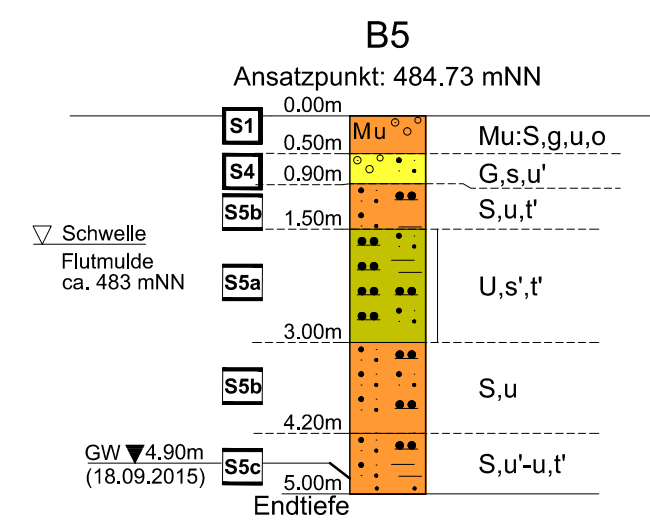


**Querschnitt 9b-9b**  
Oberfall Querschnitt  
M 1:100



**Legende**

-  Wasserspiegel HQ<sub>100+Klima</sub> = 51.75 m<sup>3</sup>/s, (Maisach) Plan-Zustand
-  Wasserspiegel HQ<sub>100</sub> = 45 m<sup>3</sup>/s, (Maisach) Ist-Zustand
-  Mittelwasserstand Bulachgraben
-  Planung
-  Auftrag
-  Abtrag



e			
d			
c			
b			
a			
Index	Name	Datum	

Phase:	Entwurfsplanung		
Vorhaben:	Hochwasserschutz Günding Maisach, Gewässer II. Ordnung	Anlage:	2.10
Vorhabensträger:	Freistaat Bayern	Plan-Nr.:	QP-09
Landkreis:	Dachau	Schutzvermerk/Dateiname:	
Gemeinde:	Bergkirchen		
Vorhabenskennzeichen:	GSh 174 113 0002		
Maßstab:	Querschnitt 9a-9a und 9b-9b	Ausgabe vom	
1:100	Überfall, Bau-km 0+471.70	Ersatz für	
		Ursprung	

EDR GmbH Dillwächterstraße 5, 80686 München, Tel. (089) 54 71 12-0, Fax (089) 54 71 12-50			
Entwurfsverfasser			
28.05.2018		28.05.2018	
Datum	Entwurfsverfasser	Datum	Vorhabensträger
entw.	01.10.2015	Kramer	
gez.	01.10.2015	Stolz	
gepr.	01.10.2015	Penn	