

Anlage II

Karten Qualitätskriterien

- Wegebelag
- Wegezustand
- Wegebreite
- Verkehrsbelastung
- Führungsform
- Hierarchie

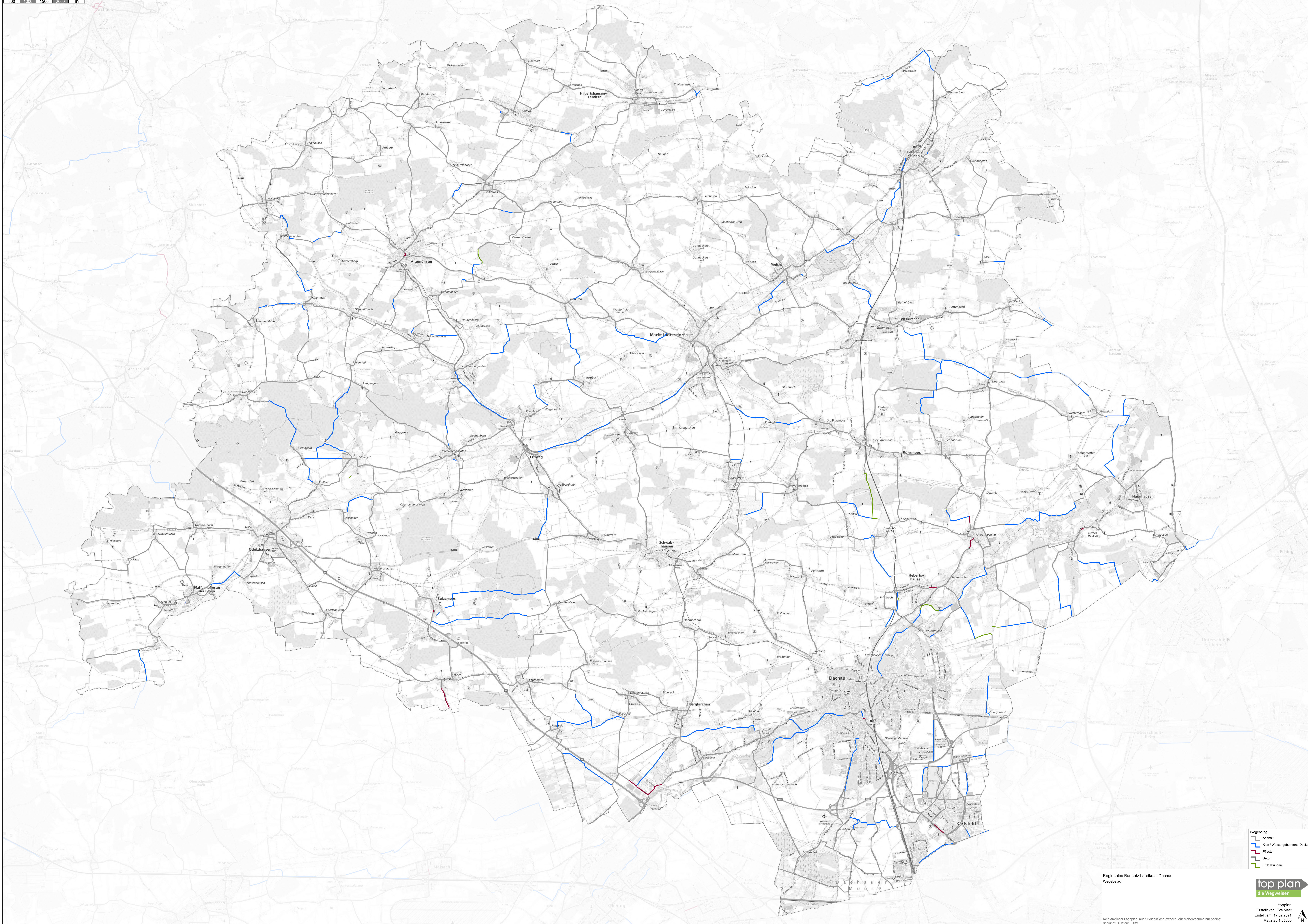
Gefördert durch:



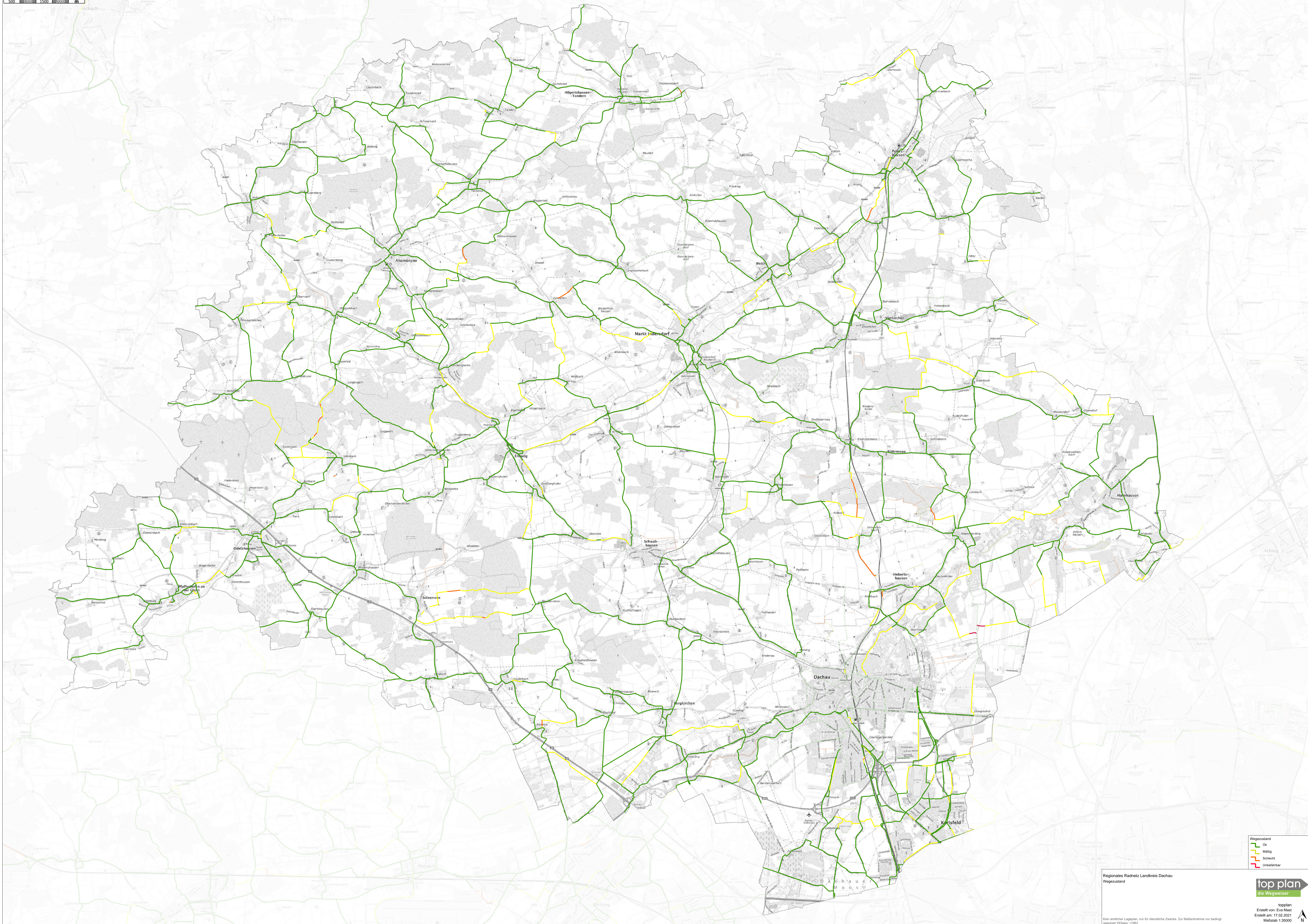
Bundesministerium
für Umwelt, Naturschutz
und nukleare Sicherheit

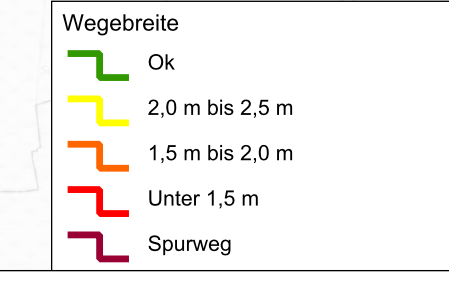
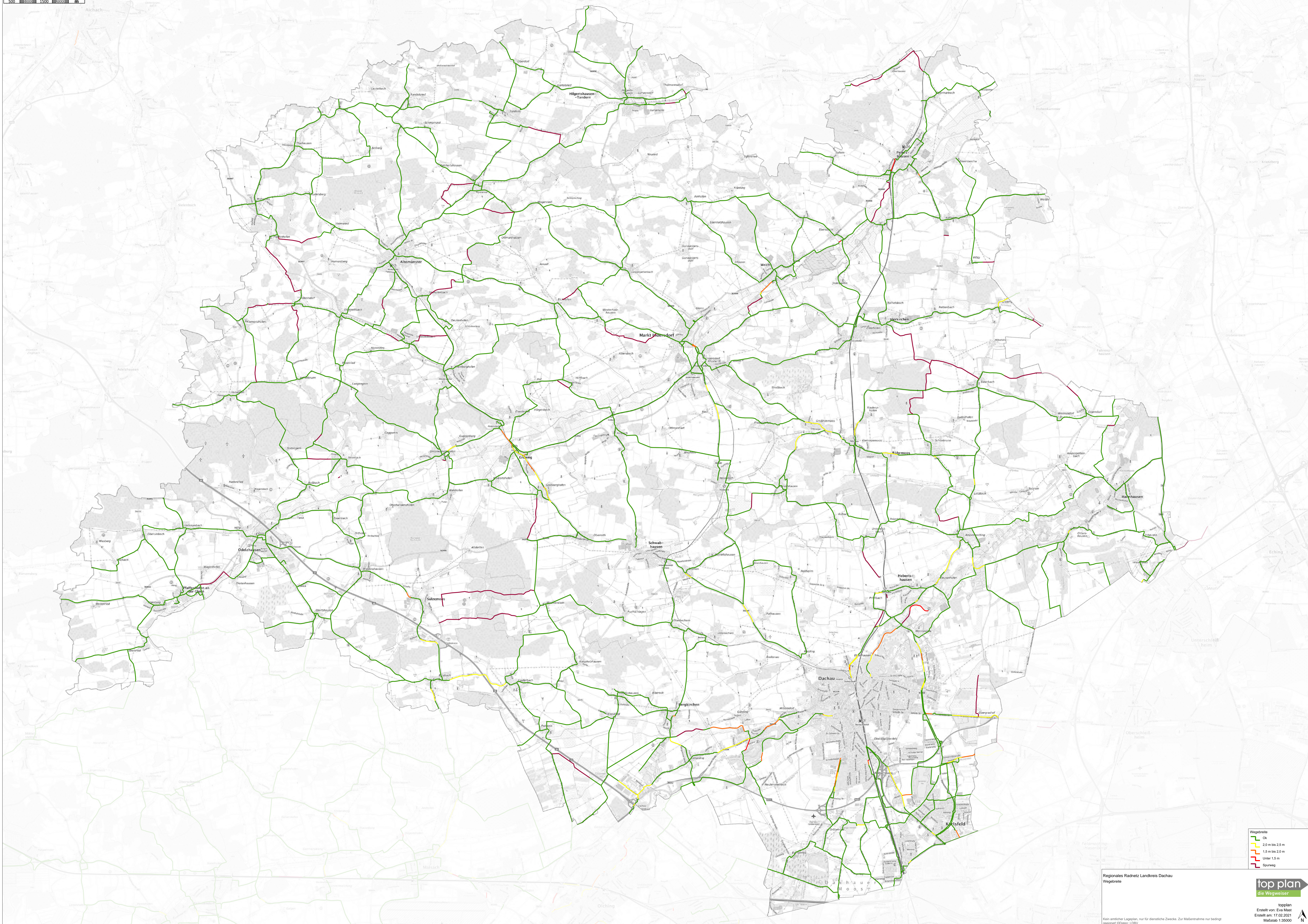


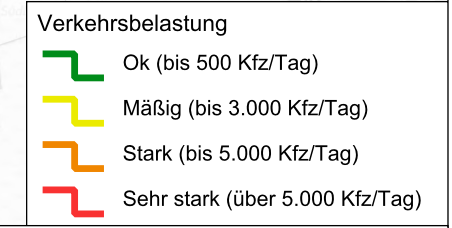
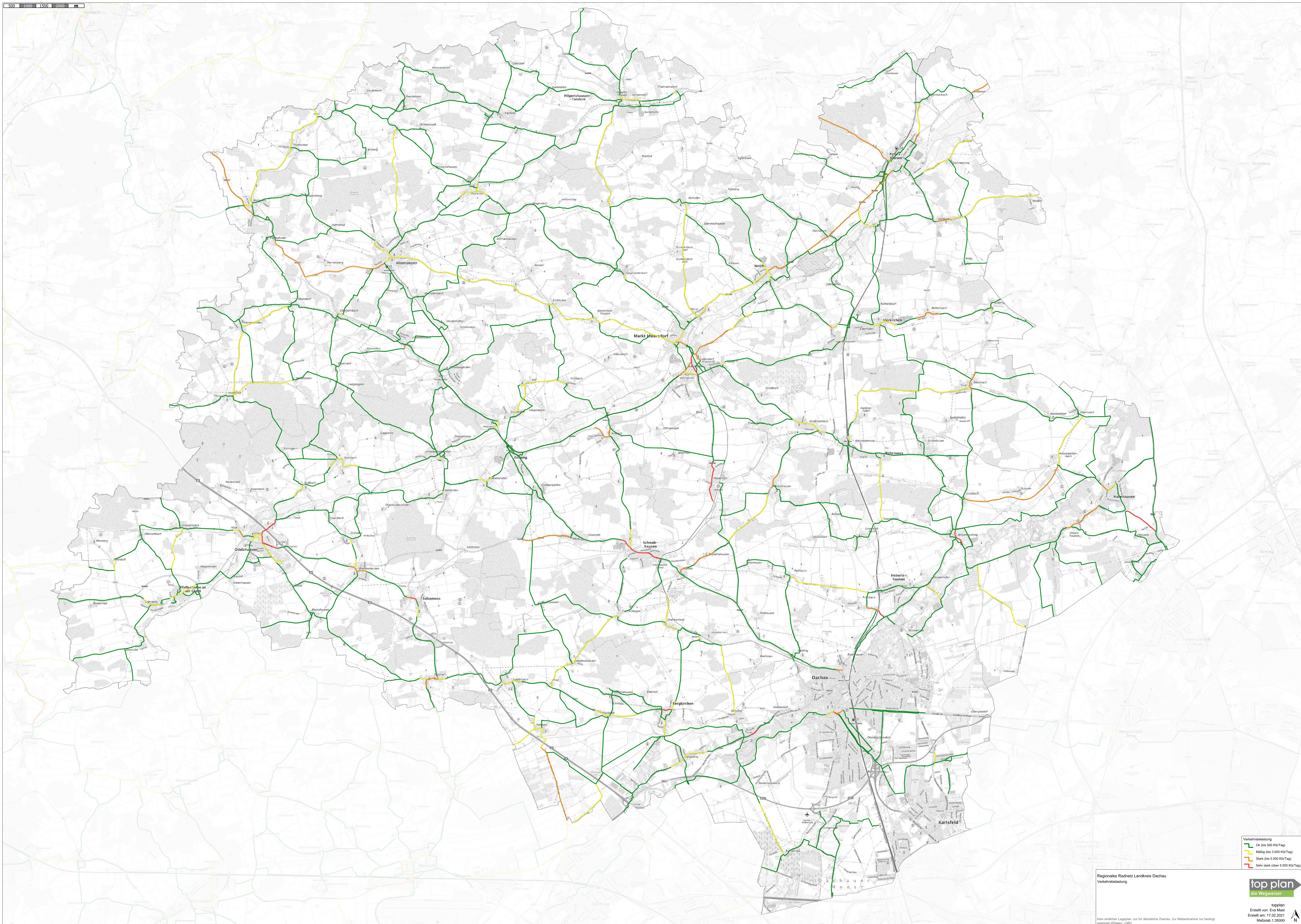
aufgrund eines Beschlusses
des Deutschen Bundestages



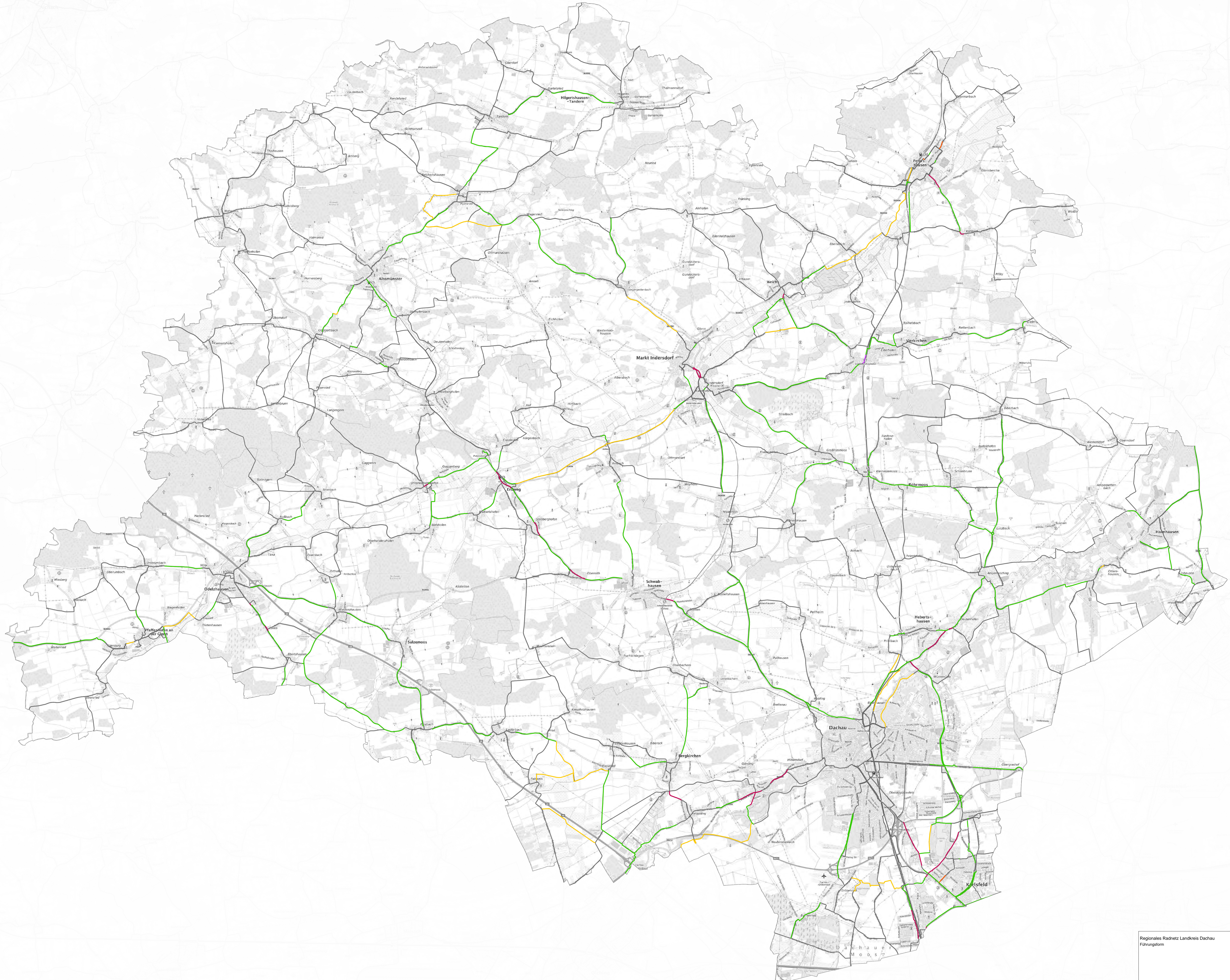
- Wegebelag
- Asphalt
 - Kies / Wassergebundene Decke
 - Pflaster
 - Beton
 - Erdbunden







Regionales Radnetz Landkreis Dachau
Verkehrsbelastung



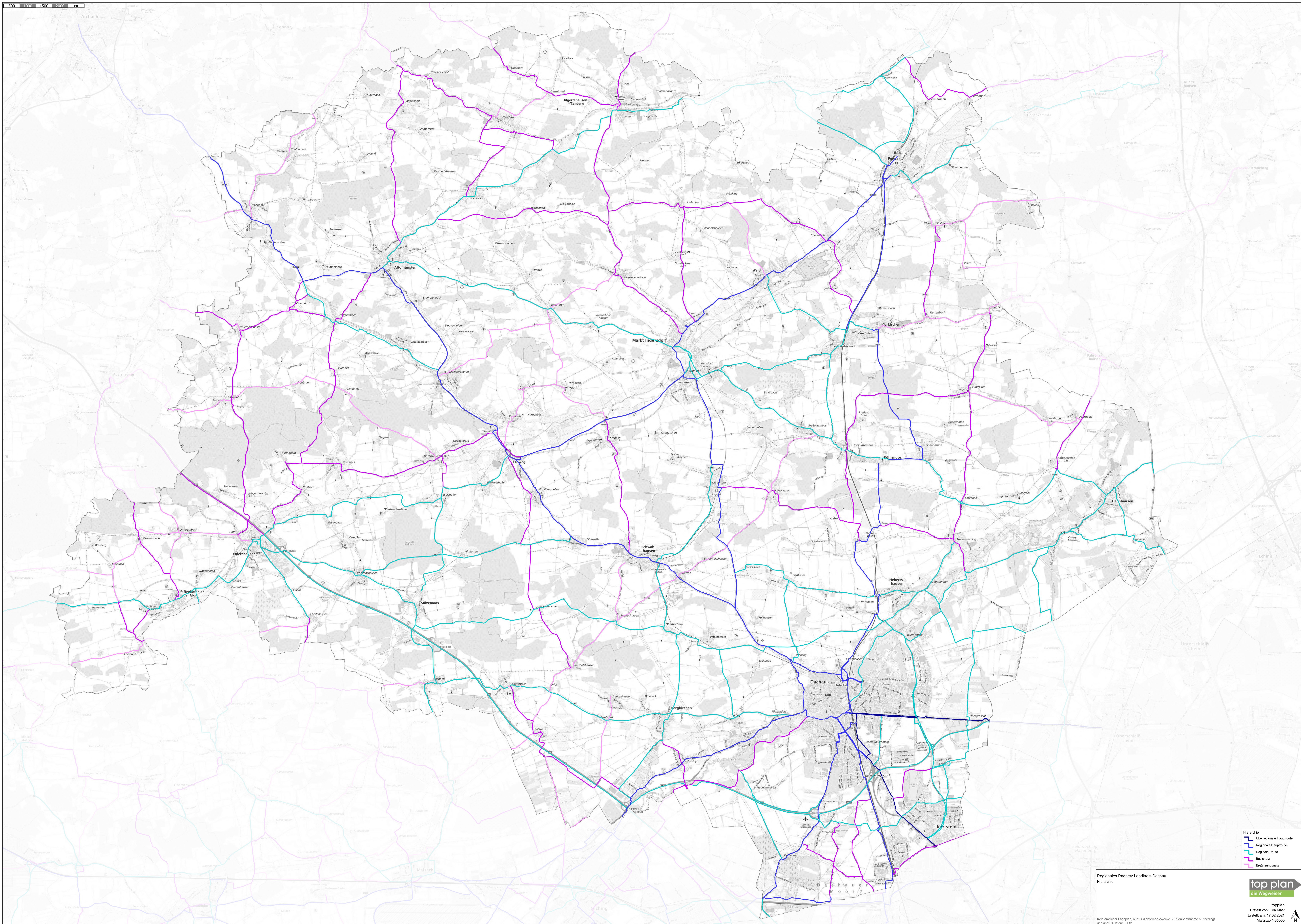
- Mischverkehr
- Geln und Radweg
- Gehweg - Radfahrer frei
- Schutzstreifen
- Wirtschaftsweg
- Einbahnstraße - Rad frei

Regionales Radnetz Landkreis Dachau
Führungstyp

top plan
die Wegweiser

topplan
Erstellt von: Eva Maas
Erstellt am: 17.02.2021
Maßstab 1:35000

Kein amtlicher Lageplan, nur für dienstliche Zwecke. Zur Maßnahme nur bedingt geeignet! ©Maas, LDBV



- Hierarchie
- Übergangsrouten
 - Regionale Hauptroute
 - Regionale Route
 - Basistrasse
 - Ergänzungsnetz