

Entwässerungsabschnitt 4
von Bau-km 1+036 bis Bau-km 1+068

H = KNICK
km = 0+275,538
h TS = 490,581 m

H = KNICK
km = 0+268,538
h TS = 490,406 m

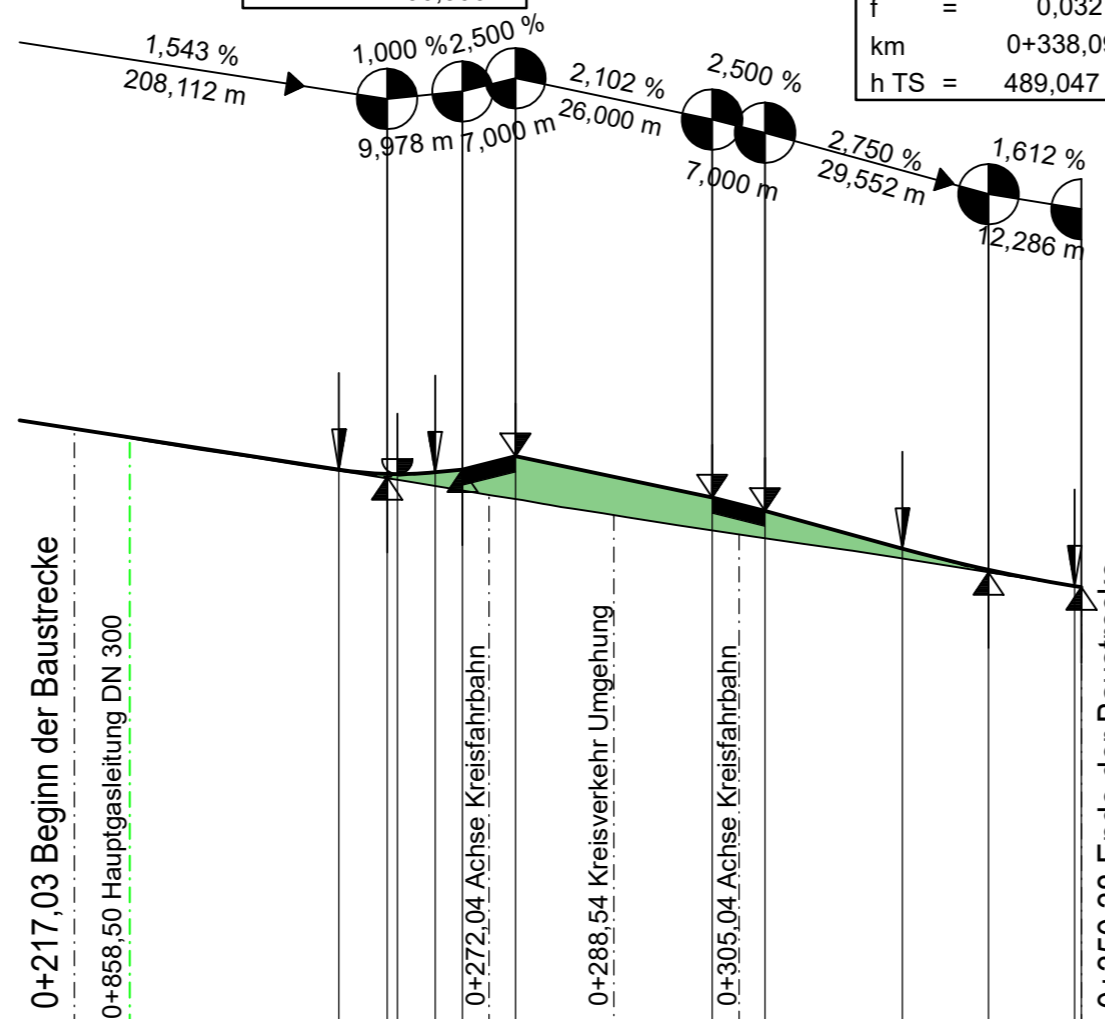
H = KNICK
km = 0+308,538
h TS = 489,859 m

H = KNICK
km = 0+350,376
h TS = 488,849 m

H = 500,000 m
T = 6,357 m
f = 0,040 m
km = 0+258,560
h TS = 490,306 m

H = KNICK
km = 0+301,538
h TS = 490,034 m

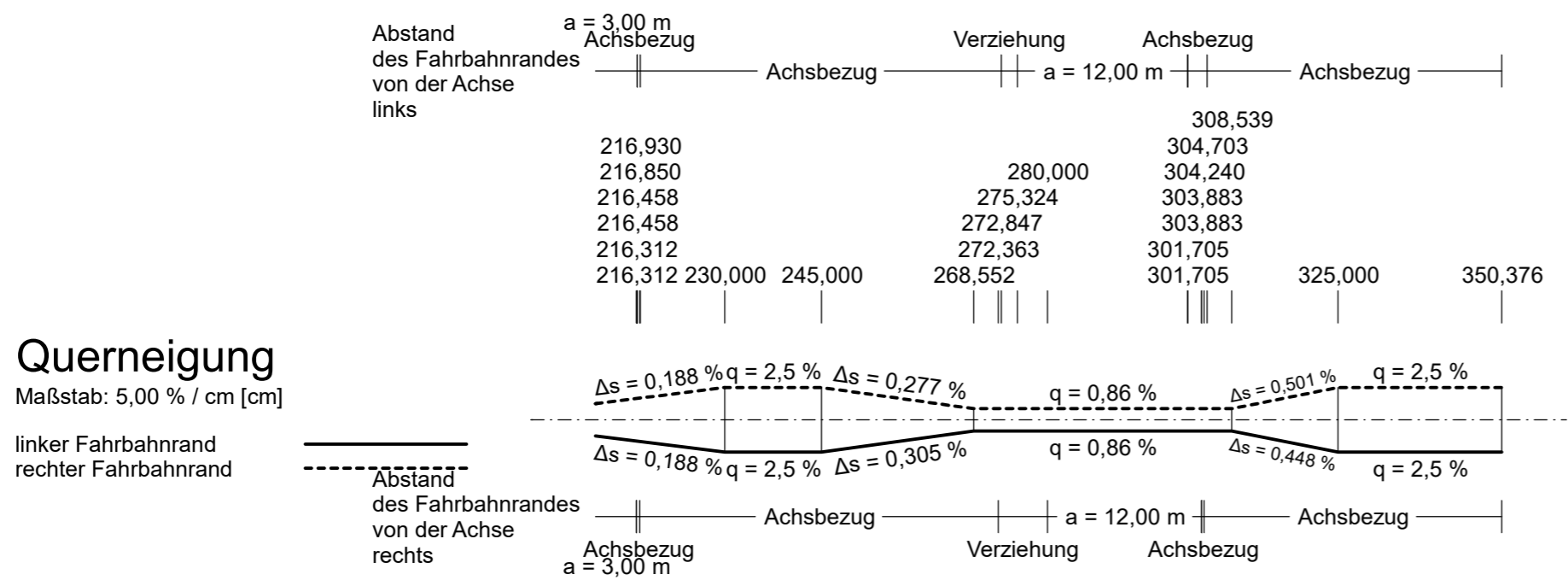
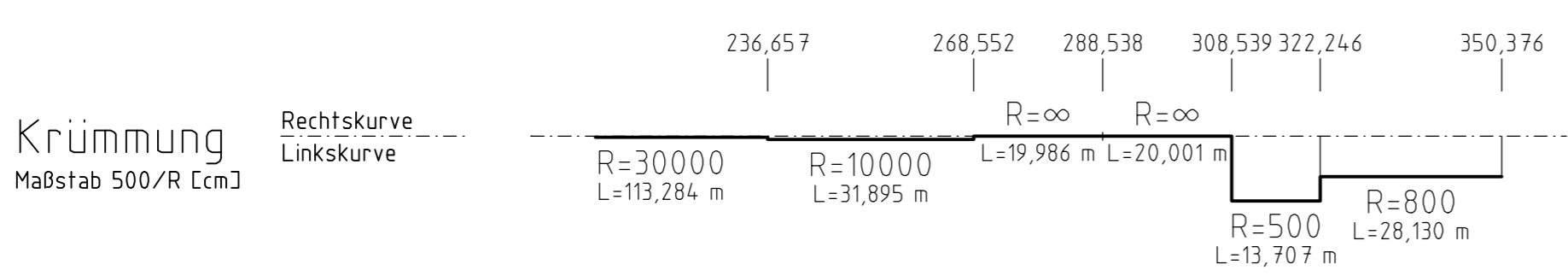
H = 2000,000 m
T = 11,384 m
f = 0,032 m
km = 0+338,090
h TS = 489,047 m



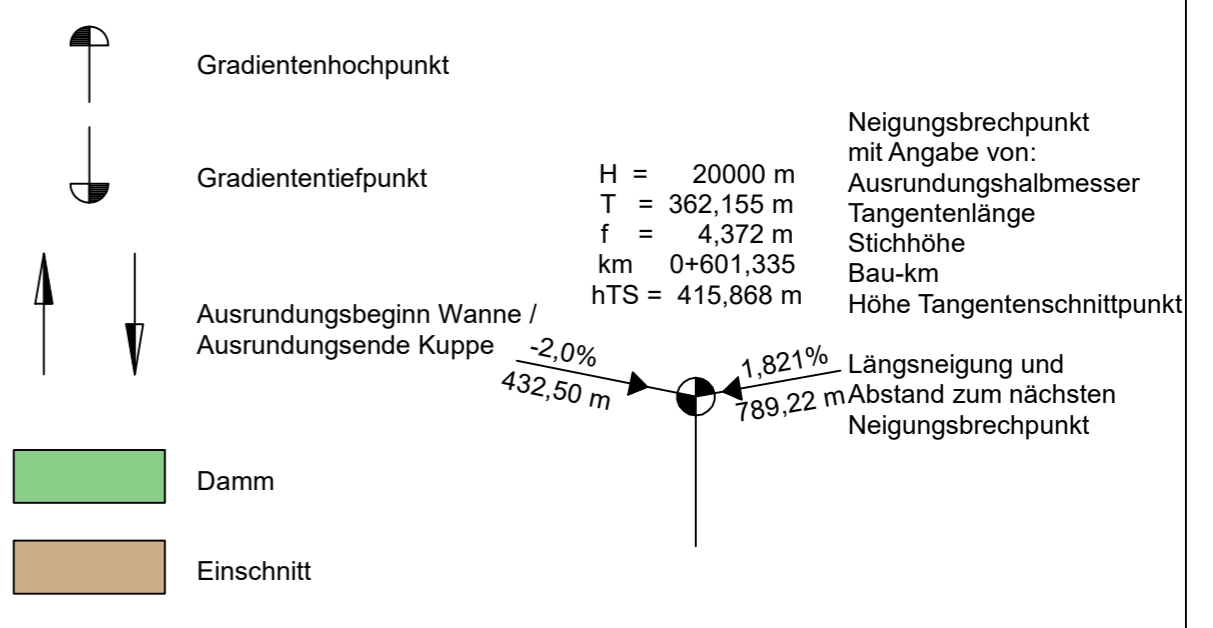
483,00 m ü. NHN

Gradientenhöhe	490,90	490,59	490,40	490,35	490,34	490,34	490,37	490,41	490,58	490,49	490,07	490,03	489,86	489,54	489,36	489,08	489,04	488,86	488,85
Station Gradiente	220,00	240,00	252,20	258,56	259,92	260,00	264,92	268,54	275,54	280,00	300,00	301,54	308,54	320,00	326,71	338,09	340,00	349,47	350,38
Geländehöhe	490,90	490,58	490,27					489,94	489,62			489,33	489,02						
Station Gelände	220,00	240,00	260,00					280,00	300,00			320,00	340,00						

0+300



Zeichenerklärung



1

2

INGENIEURBÜRO mayr
Beratende Ingenieure BYIK
Blütenweg 5
86551 Aichach-Untergriesbach
Telefon 08251/87 50-0
Telefax 08251/87 50-27
Mail info@ib-mayr.de

0,211m²	Datum	Zeichen
Bearbeitet	03.04.2018	SS / RO
gezeichnet	03.04.2018	EG / TD
geprüft	03.04.2018	Mayr
Projekt-Nr.	2009-262	
Plan-Nr.	8-IND2008-229 / HP-KR-DAH3.PLT	

Nr.	Art der Änderung	Datum	Zeichen

Feststellungsentwurf

Landkreis Dachau
Weiherrweg 16
85221 Dachau

Unterlage / Blatt-Nr.: 6 / 2
Höhenplan
Kreisstraße DAH 3
Maßstab: 1: 1000 / 100

Verlegung Kreisstraße DAH 3
zur Staatsstraße St 2050, Dachauer Straße,
Bereich Markt Markt Indersdorf

aufgestellt:
Landratsamt Dachau
Torsten Kohlmann, Sachgebietsleiter Tiefbau
Dachau, den 03.04.2018

22.03.18

Dieser Plan darf ohne Zustimmung des IB Mayr weder vervielfältigt, noch unbefugten Dritten zugänglich gemacht werden.