
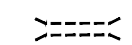














# LEGENDE

## Leit- und Sperreinrichtungen

-  Leiteinrichtung für Amphibien und Kleintiere
-  Amphibien- / Kleintierdurchlass
-  Begrenzung des Baufeldes
-  Erhalt Bestandsbäume
-  Leit- und Kollisionsschutz für Fledermäuse

## Anlage

-  Gruppenweiser Gehölzbestand
-  Wald
-  Extensivgrünland auf Normalstandort
-  Extensivgrünland auf Magerstandort
-  Extensivgrünland auf Feuchtstandort / Mulden
-  Stillgewässer
-  Einzelbaum, Baumreihe
-  Nachrichtliche Übernahme:  
Einzelbaum, Baumreihe (siehe Maßnahmenplan Büro TopGrün, Pl.Nr. T1518\_2H\_A)
-  Wiederherstellung von Waldflächen nach vorübergehender Inanspruchnahme,  
(Baustraßen, Umfahrungen, Arbeitsstreifen)  
Hinweis: sonstige vorübergehend beanspruchte Flächen (z.B. Acker, Grünland) werden ihrer ursprünglichen Nutzungsform wieder zugeführt.

## Maßnahmenkennung

- 10.3G**
- Maßnahmentyp
- Nr. Einzelmaßnahme
- Nr. Komplex

## Erläuterung Maßnahmentyp

- V** Vermeidungsmaßnahme
- G** Gestaltungsmaßnahme

## Maßnahmennummer und Beschreibung


- 1V** Allgemeine Vermeidungsmaßnahmen
- 2V** Gewässerschutz
- 3V** Schutz von Vögeln

- 4V** Schutz der (zu erhaltenden) Gehölzbestände
- 5V** Schutz von Fledermäusen
- 12V** Schutz von Amphibien
- 9G** Gestaltung der neu entstehenden Waldränder durch die Anlage eines Waldmantels bzw. -saumes
- 10G** Einbindung der Straße in die Landschaft
- 10.1G** Gehölzpflanzungen auf den Böschungs- und straßenbegleitenden Flächen
- 10.2G** Ansaat der Böschungs- und straßenbegleitenden Flächen
- 10.3G** Eingrünung der Regenrückhaltebecken

## Biotop- und Nutzungstypen:


(Biotop- und Nutzungstypen lt. „Biotopwertliste zur Anwendung der Bayerischen Kompensationsverordnung (Stand 28.02.2014) mit redaktionellen Änderungen vom 31.03.2014“)

Beispiel:



-  Intensiv bewirtschaftete Äcker ohne oder mit stark verarmter Segetalvegetation

Hinweis:

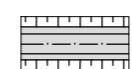

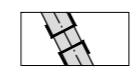
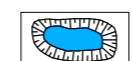
vollständige Übersicht der Biotop- und Nutzungstypen siehe Legende zu Bestands- und Konfliktplan

-  Biotop laut amtlicher Biotopkartierung Bayern mit Nummer

## Bezugsräume

-  Abgrenzung des Bezugsraums
-  Nummer des Bezugsraums

## Baumaßnahmen

-  Trasse des geplanten Vorhabens (Fahrbahn, Einschnitts- bzw. Dammböschung)
-  Weg (wassergebundene Decke)
-  Brückenbauwerk
-  Regenrückhaltebecken

## Bauwerk 01

Brücke über ....


Bau-km 0+xxx  
KrW = xx gon      LW = xx,xx m  
BZG = xx,xx m    LH = x,xx m  
MLC = x            KH = x,xx m

Beschreibung des Bauwerkes

 <b>Dr. H. M. Schober</b> Gesellschaft für Landschaftsarchitektur mbH Kammerhof 6 · 85354 Freising · Germany Tel.: +49 (0) 8161 3001 · Fax: +49 (0) 8161 9 44 33 zentrale@schober-larc.de · www.schober-larc.de		Datum	Zeichen
	Bearbeitet	Feb. 2018	MSCH/ FSe
	gezeichnet	Feb. 2018	PVo/LH/SCa
	geprüft	Feb. 2018	Dr. Schober
	Projekt-Nr.	13007	
Plan-Nr.			

Nr.	Art der Änderung	Datum	Zeichen

# Feststellungsentwurf

<b>Landkreis Dachau</b> Weierweg 16 85221 Dachau		Unterlage / Blatt-Nr.: 9/2/1L Landschaftspflegerischer Maßnahmenplan Legende Maßstab: —
--	---	---

Verlegung Kreisstraße DAH 3  
zur Staatsstraße St 2050, Dachauer Straße,  
Bereich Markt Markt Indersdorf

aufgestellt: Landratsamt Dachau  Torsten Kohlmann Dachau, den 03.04.2018	
---	--